

บทที่ 2

พลการดำเนินการตามมาตรการป้องกันและแก้ไขผลกระทบสิ่งแวดล้อม

บทที่ 2 ผลการดำเนินการตามมาตรการป้องกันและแก้ไขผลกระทบสิ่งแวดล้อม

2.1 ผลการดำเนินการตามมาตรการป้องกันและแก้ไขผลกระทบสิ่งแวดล้อมทั่วไป

ผลการดำเนินการตามมาตรการป้องกันและแก้ไขผลกระทบสิ่งแวดล้อมทั่วไป นำเสนอดังตารางที่

2.1-1


2.2 ผลการดำเนินการตามมาตรการป้องกันและแก้ไขผลกระทบสิ่งแวดล้อม ระยะดำเนินการ

ผลการดำเนินการตามมาตรการป้องกันและแก้ไขผลกระทบสิ่งแวดล้อม ระยะดำเนินการ นำเสนอดังตารางที่ 2.2-1

2.3 ผลการดำเนินการตามมาตรการติดตามตรวจสอบผลกระทบสิ่งแวดล้อม

ผลการดำเนินการตามมาตรการติดตามตรวจสอบผลกระทบสิ่งแวดล้อม นำเสนอดังตารางที่ 2.3-1

ตารางที่ 2.1-1 ผลการดำเนินการตามมาตรการป้องกันและแก้ไขผลกระทบสิ่งแวดล้อมทั่วไป

มาตรการป้องกันและแก้ไขผลกระทบสิ่งแวดล้อม และมาตรการติดตามตรวจสอบผลกระทบสิ่งแวดล้อม	ผลการปฏิบัติตามมาตรการ	ปัญหา อุปสรรค ที่ไม่สามารถปฏิบัติตามมาตรการ และแนวทางแก้ไข	ภาพประกอบมาตรการ
1. ให้มีจุดรับเรื่องราวร้องทุกข์ความเดือดร้อนของประชาชนที่เกิดจากกิจกรรมการทำเหมืองแร่ และกิจกรรมที่เกี่ยวข้อง และในกรณีที่มีผู้ร้องเรียน ผู้ถือประทานบัตรจะต้องดำเนินการแก้ไขปัญหาและให้ความช่วยเหลือด้วยความเป็นธรรม	<ul style="list-style-type: none"> - ทางโครงการได้ติดตั้งจุดเรื่องราวร้องทุกข์ไว้บริเวณสำนักงาน พร้อมจัดให้มีเจ้าหน้าที่คอยรับเรื่องราวร้องเรียน - สำหรับจุดรับเรื่องราวร้องทุกข์ที่ทำการผู้ใหญ่บ้านแต่ละหมู่บ้าน ผู้ใหญ่บ้านจะเป็นผู้รับเรื่องราวร้องทุกข์ และแจ้งต่อโครงการเพื่อแก้ไขในลำดับต่อไป - การดำเนินโครงการที่ผ่านมาไม่ได้รับข้อร้องเรียนจากประชาชนเกี่ยวกับผลกระทบจากโครงการ 	- ไม่มี	<p>กล่องรับเรื่องราวร้องเรียนบริเวณสำนักงาน</p> 
2. หากได้รับการร้องเรียนจากประชาชนที่อาศัยอยู่ในบริเวณใกล้เคียงว่าได้รับความเดือดร้อนรำคาญจากการดำเนินโครงการ และกรมอุตสาหกรรมพื้นฐานและการเหมืองแร่ หรือสำนักงานนโยบายและแผนทรัพยากรธรรมชาติและสิ่งแวดล้อมได้ตรวจสอบแล้วพบว่าผู้ถือประทานบัตรไม่ปฏิบัติตามมาตรการป้องกันและแก้ไขผลกระทบสิ่งแวดล้อมที่กำหนด จะต้องหยุดการทำเหมืองแล้วแก้ไขเหตุแห่งความเดือดร้อนให้เสร็จสิ้น ก่อนที่จะดำเนินการต่อไป	<ul style="list-style-type: none"> - การดำเนินโครงการที่ผ่านมาได้ก่อให้เกิดความเดือดร้อนกับประชาชนจึงไม่มีการร้องเรียน - ยินดีปฏิบัติตามเงื่อนไข 	- ไม่มี	-

ตารางที่ 2.1-1 (ต่อ)

มาตรการป้องกันและแก้ไขผลกระทบสิ่งแวดล้อม และมาตรการติดตามตรวจสอบผลกระทบสิ่งแวดล้อม	ผลการปฏิบัติตามมาตรการ	ปัญหา อุปสรรค ที่ไม่สามารถปฏิบัติ ตามมาตรการ และแนวทางแก้ไข	ภาพประกอบมาตรการ
<p>3. ให้ทำการปรับปรุงพื้นที่พื้นที่โครงการที่ผ่านการทำเหมืองแร่แล้ว และพื้นที่สิ้นสุดการใช้ประโยชน์แล้วตามแผนงานที่ได้เสนอไว้ในรายงานการวิเคราะห์ผลกระทบสิ่งแวดล้อม พร้อมทั้งให้รายงานผลการดำเนินงานให้สำนักงานนโยบายและแผนทรัพยากรธรรมชาติและสิ่งแวดล้อม และกรมอุตสาหกรรมพื้นฐานและการเหมืองแร่ทราบทุกปี</p>	<p>- การฟื้นฟูอยู่ในช่วงที่ 2 ปีที่ 5 (2567) กำหนดให้ดำเนินการฟื้นฟูบริเวณพื้นที่ชั้นบันไดที่ผ่านการทำเหมืองที่ระดับ 90 ม. (รทก.) จนถึงระดับ 70 ม.(รทก.) โดยมีพื้นที่ทำการฟื้นฟูประมาณ 4 ไร่ และดูแลรักษาปลูกพืชคลุมดินและไม้ยืนต้น โดยการใส่ปุ๋ยบำรุงดิน หรือปลูกพันธุ์ไม้ซ่อมแซมต้นไม้ตายในช่วงที่ผ่านมา เนื้อที่ประมาณ 22.3 ไร่ คิดเป็นเนื้อที่รวม 26.3 ไร่</p> <p>- การฟื้นฟูที่ผ่านมาทางโครงการได้ดำเนินการจัดทำแนวคันทำนบดินพร้อมปลูกต้นไม้เพิ่มบริเวณแนวเวนไม่ทำเหมือง ทางด้านทิศตะวันออก โดยพันธุ์ไม้ที่นำมาปลูกได้แก่ ต้นสะเดา พร้อมทั้งดูแลแนวต้นไม้เดิมให้สามารถเจริญเติบโตได้เป็นอย่างดี ดำเนินการดูแลแนวต้นไม้เดิมโดยรอบเขตประทานบัตรและปลูกเสริมบริเวณที่มีต้นไม้ตายลงเพื่อเพิ่มความหนาแน่นสำหรับพันธุ์ไม้ที่ทางโครงการได้นำมาปลูกเสริมได้แก่ ยูคาลิปตัส ประดู่ และไผ่ สะเดา พร้อมดูแลให้สามารถเจริญเติบโตได้เป็นอย่างดี และสำหรับพื้นที่เกี่ยวเนื่องการทำเหมืองและบริเวณอื่นๆ เช่น บริเวณโรงโม่หิน เส้นทางขนส่งแร่ สำนักงาน</p>	<p>- ไม่มี</p>	<p>สัญลักษณ์บ่งบอกพื้นที่แนวเวนไม่ทำเหมืองด้านทิศเหนือ</p>  <p>พื้นที่เวนไม่ทำเหมืองด้านทิศตะวันออก</p>  <p>แนวคันสะเดาบริเวณแนวเวนทางด้านทิศตะวันออก</p> 

ตารางที่ 2.1-1 (ต่อ)

มาตรการป้องกันและแก้ไขผลกระทบสิ่งแวดล้อม และมาตรการติดตามตรวจสอบผลกระทบสิ่งแวดล้อม	ผลการปฏิบัติตามมาตรการ	ปัญหา อุปสรรค ที่ไม่สามารถปฏิบัติ ตามมาตรการ และแนวทางแก้ไข	ภาพประกอบมาตรการ
	<p>บ้านพักพนักงาน เป็นต้น ทางโครงการได้ดำเนินการดูแลแนวต้นไม้เดิมได้ปลูกไว้</p> <p>- จัดส่งรายงานแผนและผลการดำเนินงานด้านการฟื้นฟูพื้นที่ที่ทำเหมืองได้แก่ กรมอุตสาหกรรมพื้นฐานและการเหมืองแร่ สำนักงานอุตสาหกรรมจังหวัดสุพรรณบุรี สำนักงานอุตสาหกรรมพื้นฐานและการเหมืองแร่ เขต 7 ราชบุรี เพื่อนำส่งให้กับสำนักงานทรัพยากรธรรมชาติและสิ่งแวดล้อมจังหวัดสุพรรณบุรี และส่งต่อให้กับสำนักงานนโยบายและแผนทรัพยากรธรรมชาติและสิ่งแวดล้อม ทราบทุกปี โดยรายงานแผนและผลการดำเนินงานด้านการฟื้นฟูพื้นที่ที่ทำเหมืองครั้งล่าสุดเมื่อเดือนธันวาคม 2566 ดังเอกสารแนบ 3</p>		<p>แนวต้นไม้คาลิปต์ทางด้านทิศใต้</p>  <p>แนวต้นไม้เตาที่ปลูกเพิ่มทางด้านทิศตะวันออก</p>  <p>แนวต้นไม้ประดู่ทางด้านทิศตะวันออก</p> 

ตารางที่ 2.1-1 (ต่อ)

มาตรการป้องกันและแก้ไขผลกระทบสิ่งแวดล้อม และ มาตรการติดตามตรวจสอบผลกระทบสิ่งแวดล้อม	ผลการปฏิบัติตามมาตรการ	ปัญหา อุปสรรค ที่ไม่สามารถปฏิบัติตามมาตรการ และแนวทางแก้ไข	ภาพประกอบมาตรการ
			<div>แนวต้นไม้ทางด้านทิศตะวันออกเฉียงใต้</div>  <div>แนวเวนทำการทำเหมืองทิศตะวันออกเฉียงใต้</div> 
4. กรณีที่ผู้ถือประทานบัตรมีความจำเป็นต้องเปลี่ยนแปลงรายละเอียดโครงการ หรือมาตรการป้องกันและแก้ไขผลกระทบสิ่งแวดล้อม หรือมาตรการติดตามตรวจสอบผลกระทบสิ่งแวดล้อม ตามที่ได้เสนอไว้ในรายงานการประเมินผลกระทบสิ่งแวดล้อมที่ได้รับความเห็นชอบไว้แล้ว ให้ผู้ถือประทานบัตรแจ้งให้หน่วยงานที่มีอำนาจหน้าที่ในการพิจารณาอนุมัติหรืออนุญาตดำเนินการดังนี้	- ยังไม่มีความประสงค์จะเปลี่ยนแปลงรายละเอียดโครงการ หรือมาตรการป้องกันและแก้ไขผลกระทบสิ่งแวดล้อม หรือมาตรการติดตามตรวจสอบผลกระทบสิ่งแวดล้อม หากประสงค์จะเปลี่ยนแปลงจะปฏิบัติตามเงื่อนไข	- ไม่มี	-




ตารางที่ 2.1-1 (ต่อ)

มาตรการป้องกันและแก้ไขผลกระทบสิ่งแวดล้อม และ มาตรการติดตามตรวจสอบผลกระทบสิ่งแวดล้อม	ผลการปฏิบัติตามมาตรการ	ปัญหา อุปสรรค ที่ไม่สามารถปฏิบัติ ตามมาตรการ และแนวทางแก้ไข	ภาพประกอบมาตรการ
<p>4.1 หากหน่วยงานผู้อนุมัติหรืออนุญาตเห็นว่าการเปลี่ยนแปลงดังกล่าวเกิดผลดีต่อสิ่งแวดล้อมมากกว่าหรือเทียบเท่ามาตรการที่ได้กำหนดไว้ในรายงานการประเมินผลกระทบสิ่งแวดล้อมที่ได้รับความเห็นชอบไว้แล้ว ให้หน่วยงานผู้อนุมัติหรืออนุญาตรับจดแจ้งให้เป็นไปตามหลักเกณฑ์ และเงื่อนไขที่กำหนดไว้ในกฎหมายนั้นๆ ต่อไป พร้อมกับให้จัดทำสำเนาการเปลี่ยนแปลงดังกล่าวข้างต้นที่รับจดแจ้งไว้ แจ้งให้สำนักงานนโยบายและแผนทรัพยากรธรรมชาติและสิ่งแวดล้อม เพื่อทราบ</p> <p>4.2 หากหน่วยงานผู้อนุมัติหรืออนุญาตเห็นว่าการเปลี่ยนแปลงดังกล่าว อาจกระทบต่อสาระสำคัญในรายงานการวิเคราะห์ผลกระทบสิ่งแวดล้อม ให้หน่วยงานผู้อนุมัติหรืออนุญาตจัดส่งรายงานการเปลี่ยนแปลงดังกล่าวให้สำนักงานนโยบายและแผนทรัพยากรธรรมชาติและสิ่งแวดล้อม เพื่อเสนอให้คณะกรรมการผู้ชำนาญการพิจารณารายงานการวิเคราะห์ผลกระทบสิ่งแวดล้อมด้านเหมืองแร่ ให้ความเห็นชอบประกอบก่อนดำเนินการเปลี่ยนแปลง และเมื่อโครงการได้รับอนุมัติหรืออนุญาตให้มีการเปลี่ยนแปลงให้หน่วยงานผู้อนุมัติหรืออนุญาตแจ้งผลการเปลี่ยนแปลงดังกล่าวให้สำนักงานนโยบายและแผนทรัพยากรธรรมชาติและสิ่งแวดล้อม เพื่อทราบ</p>			




ตารางที่ 2.1-1 (ต่อ)

มาตรการป้องกันและแก้ไขผลกระทบสิ่งแวดล้อม และมาตรการติดตามตรวจสอบผลกระทบสิ่งแวดล้อม	ผลการปฏิบัติตามมาตรการ	ปัญหา อุปสรรค ที่ไม่สามารถปฏิบัติตาม มาตรการ และแนวทางแก้ไข	ภาพประกอบมาตรการ
5. ในระหว่างการทำเหมือง หากพบโบราณวัตถุ ร่องรอยทางประวัติศาสตร์หรือโบราณคดี จะต้อง รายงานและขอความร่วมมือจากกรมศิลปากรเข้าไป ดำเนินการตรวจสอบพื้นที่ ทั้งนี้ ในระหว่างการทำ จะต้องหยุดการทำเหมืองชั่วคราว และหากพิสูจน์แล้ว พบว่าเป็นแหล่งที่มีความสำคัญทางประวัติศาสตร์ โบราณคดี ผู้ถือประทานบัตรจะต้องปฏิบัติตามเงื่อนไข ของหน่วยงานที่เกี่ยวข้อง โดยไม่มีข้อเรียกร้องใดๆ	- การดำเนินโครงการที่ผ่านมาไม่พบวัตถุโบราณ หรือร่องรอยของโบราณคดี - หากพบร่องรอยของโบราณวัตถุหรือร่องรอย ทางประวัติศาสตร์ โบราณคดี ยินดีปฏิบัติตาม เงื่อนไข	- ไม่มี	-
6. ให้รายงานผลการปฏิบัติตามมาตรการป้องกันและ แก้ไขผลกระทบสิ่งแวดล้อม และมาตรการติดตาม ตรวจสอบผลกระทบสิ่งแวดล้อม ให้สำนักงานนโยบายและ แผนทรัพยากรธรรมชาติและสิ่งแวดล้อม และกรม อุตสาหกรรมพื้นฐานและการเหมืองแร่ อย่างน้อย ปีละ 2 ครั้ง	- นำเสนอผลการปฏิบัติตามมาตรการป้องกันและ แก้ไขผลกระทบสิ่งแวดล้อมและมาตรการติดตาม ตรวจสอบผลกระทบสิ่งแวดล้อมให้ กรม อุตสาหกรรมพื้นฐานและการเหมืองแร่ สำนักงาน อุตสาหกรรมจังหวัดสุพรรณบุรี สำนักงาน สิ่งแวดล้อมและควบคุมมลพิษที่ 5 (นครปฐม) และสำนักงานอุตสาหกรรมพื้นฐานและการเหมือง เขต 7 ราชบุรี เพื่อจัดส่งให้กับสำนักงาน ทรัพยากรธรรมชาติและสิ่งแวดล้อมจังหวัด สุพรรณบุรี และจัดส่งให้กับสำนักงานนโยบายและ แผนทรัพยากรธรรมชาติและสิ่งแวดล้อม พร้อมทั้ง ประชาสัมพันธ์ผลการติดตามตรวจสอบผลกระทบ สิ่งแวดล้อมให้โรงพยาบาลส่งเสริมสุขภาพตำบล บ้านห้วยหิน และองค์การบริหารส่วนตำบลหนอง ไธสง ให้ทราบปีละ 2 ครั้ง	- ไม่มี	

ตารางที่ 2.2-1 ผลการดำเนินการตามมาตรการป้องกันและแก้ไขผลกระทบสิ่งแวดล้อม ในระยะดำเนินการ

มาตรการป้องกันและแก้ไขผลกระทบสิ่งแวดล้อม และมาตรการติดตามตรวจสอบผลกระทบสิ่งแวดล้อม	ผลการปฏิบัติตามมาตรการ	ปัญหา อุปสรรค ที่ไม่สามารถปฏิบัติ ตามมาตรการ และแนวทางแก้ไข	ภาพประกอบมาตรการ
<p>1. ทรัพยากรสิ่งแวดล้อมทางกายภาพ</p> <p>1.1 ลักษณะภูมิประเทศ</p> <p>1) กำหนดขอบเขตพื้นที่เปิดทำเหมือง และพื้นที่ เว้นไม่ทำเหมืองตามแผนผังโครงการทำเหมืองกำหนดไว้ อย่างชัดเจน</p>	<p>- กำหนดขอบเขตพื้นที่เปิดทำเหมืองให้ เป็นไปตามแผนผังโครงการ โดยทำการเว้น พื้นที่ไม่ทำเหมืองทางด้านทิศใต้ ทิศเหนือ และ ทิศตะวันออกตามที่กำหนด พร้อมทั้งได้ปลูก ต้นไม้ไว้บริเวณแนวแนวเว้นเขตไม่ทำเหมือง และจัดทำสัญลักษณ์เสาเหล็กแสดงขอบเขต พื้นที่ที่สามารถทำเหมืองได้และสามารถ มองเห็นได้อย่างชัดเจน</p>	<p>- ไม่มี</p>	<p>เสาเหล็กแสดงขอบเขตพื้นที่ทำเหมืองทางทิศเหนือ</p>  <p>เสาเหล็กแสดงขอบเขตพื้นที่ทำเหมืองทางทิศใต้</p>  <p>เสาเหล็กแสดงขอบเขตพื้นที่ทำเหมือง ทางด้านทิศตะวันออก</p> 

ตารางที่ 2.2-1 (ต่อ)

มาตรการป้องกันและแก้ไขผลกระทบสิ่งแวดล้อม และมาตรการติดตามตรวจสอบผลกระทบสิ่งแวดล้อม	ผลการปฏิบัติตามมาตรการ	ปัญหา อุปสรรค ที่ไม่สามารถปฏิบัติ ตามมาตรการ และแนวทางแก้ไข	ภาพประกอบมาตรการ
2) กำหนดเขตพื้นที่เว้นระยะไม่ทำเหมืองจาก แนวสันเขื่อนโบราณ 310 ม. และเว้นระยะจากขอบเขต พื้นที่โครงการที่ไม่ติดต่อกับประธานบัตรแปลงอื่น 10 ม.	- ทางโครงการได้เว้นการทำเหมืองระยะไม่ น้อยกว่า 310 ม. จากแนวสันเขื่อนโบราณ ทางด้านทิศตะวันออกพร้อมทั้งปลูกต้นไม้เป็น แนวกันเขต และพื้นที่เว้นการทำเหมืองระยะ 10 ม. ทางด้านทิศเหนือและทิศใต้บริเวณที่ไม่ ติดกับประธานบัตรอื่นๆ	- ไม่มี	<div>แนวต้นไม้บริเวณแนวเว้นไม่ทำเหมืองทางด้านทิศ ใต้-ทิศตะวันออก</div> <div><div>พื้นที่แนวเว้นไม่ทำเหมืองด้านทิศเหนือ</div><div><div>พื้นที่แนวเว้นจากแนวสันเขื่อนโบราณ</div><div></div></div></div>

ตารางที่ 2.2-1 (ต่อ)

มาตรการป้องกันและแก้ไขผลกระทบสิ่งแวดล้อม และมาตรการติดตามตรวจสอบผลกระทบสิ่งแวดล้อม	ผลการปฏิบัติตามมาตรการ	ปัญหา อุปสรรค ที่ไม่สามารถปฏิบัติ ตามมาตรการ และแนวทางแก้ไข	ภาพประกอบมาตรการ
<p>3) ให้ปลูกพืชคลุมดิน ได้แก่ พืชตระกูลถั่ว และ หญ้าแฝก และปลูกพันธุ์ไม้ท้องถิ่น ได้แก่ สะเดา ประดู่ ขี้เหล็ก และมะค่าโมง และพันธุ์ไม้ที่มีผลเป็นอาหารสัตว์ ป่าและนก ได้แก่ ตะขบฝรั่ง อ้อยช้าง และพุทรา ตาม แนวชั้นบันได และพื้นที่เว้นไม่ทำเหมืองทางด้านทิศ เหนือและทิศตะวันออก โดยให้ปลูกในลักษณะเป็นแถว แบบสลับฟันปลา ระยะห่างระหว่างต้นและแถว 2x2 ม.</p>	<p>- โครงการดำเนินการปลูกต้นสะเดา ต้นประดู่ ต้นขี้เหล็ก ต้นไผ่ ยูคาลิปตัส และต้นมะค่าโมง บริเวณพื้นที่เว้นการทำเหมืองด้านทิศใต้ และ ทิศตะวันออก</p> <p>- บริเวณพื้นที่เว้นการทำเหมืองด้านทิศเหนือมี สภาพเป็นพื้นที่การเกษตร และมีแนวต้นไม้เดิม ที่ยังคงสภาพเดิมไว้</p>	<p>- ไม่มี</p>	

ตารางที่ 2.2-1 (ต่อ)

มาตรการป้องกันและแก้ไขผลกระทบสิ่งแวดล้อม และมาตรการติดตามตรวจสอบผลกระทบสิ่งแวดล้อม	ผลการปฏิบัติตามมาตรการ	ปัญหา อุปสรรค ที่ไม่สามารถปฏิบัติ ตามมาตรการ และแนวทางแก้ไข	ภาพประกอบมาตรการ
1.2 คุณภาพอากาศ 1) ให้ใช้เครื่องเจาะรื้อระเบิดที่มีอุปกรณ์เก็บฝุ่นติดไว้กับหัวเจาะ เพื่อป้องกันการฟุ้งกระจายของฝุ่นละอองขณะทำการเจาะรื้อระเบิด	- ทางโครงการใช้เครื่องเจาะรื้อระเบิดที่มีอุปกรณ์เก็บฝุ่นติดไว้กับหัวเจาะ เพื่อป้องกันการฟุ้งกระจายของฝุ่นละอองขณะทำการเจาะรื้อระเบิด	- ไม่มี	
2) ให้ดูแลรักษาและซ่อมแซมสภาพเส้นทางที่ใช้ในการลำเลียงขนส่งแร่ให้อยู่ในสภาพที่ดี	- บริเวณเส้นทางขนส่งแร่จากพื้นที่โครงการไปยังโรงโม่เป็นถนนหินบดอัด มีการปรับปรุง และรักษาเส้นทางขนส่งแร่ให้มีสภาพดีอยู่เสมอ - ดูแลเส้นทางขนส่งแร่จากโรงโม่ไปยังทางหลวงหมายเลข 3472 ให้มีสภาพการใช้งานที่ดี	- ไม่มี	

ตารางที่ 2.2-1 (ต่อ)

มาตรการป้องกันและแก้ไขผลกระทบสิ่งแวดล้อม และมาตรการติดตามตรวจสอบผลกระทบสิ่งแวดล้อม	ผลการปฏิบัติตามมาตรการ	ปัญหา อุปสรรค ที่ไม่สามารถปฏิบัติ ตามมาตรการ และแนวทางแก้ไข	ภาพประกอบมาตรการ
3) ให้ฉีดพรมน้ำบริเวณหน้าเหมือง พื้นที่โรงโม่หิน และเส้นทางลำเลียงขนส่งแร่จากหน้าเหมืองถึงโรงโม่หิน อย่างน้อยวันละ 3-4 ครั้ง หรือตามสภาพอากาศในแต่ละ วัน และหมั่นดูแลสภาพผิวถนนให้มีสภาพดีอยู่เสมอ	- ฉีดพรมน้ำบริเวณเส้นทางขนส่งแร่และพื้นที่ ปฏิบัติงานที่มีการฟุ้งกระจายของฝุ่นละอองวัน ละ 3-4 ครั้ง โดยความถี่ในการฉีดพรมขึ้นอยู่กับ สภาพอากาศ ฤดูกาลและปริมาณรถบรรทุกที่ สัญจรไปมา และรักษาเส้นทางขนส่งแร่ให้มี สภาพดีอยู่เสมอ	- ไม่มี	
4) ให้ความควบคุมความเร็วรถบรรทุกขนส่งแร่ที่วิ่งไป- มา ระหว่างหน้าเหมืองถึงโรงโม่หิน และการขนส่งหินออกสู่ แหล่งรับซื้อภายนอกช่วงจากโรงโม่หินถึงทางหลวง หมายเลข 3472 ให้ความเร็วไม่เกิน 30 กม./ชม. โดย การติดตั้งป้ายเตือนไว้ริมเส้นทางให้เห็นอย่างชัดเจน	- ขอความร่วมมือกับคนขับรถบรรทุก ที่วิ่งไป- มา ระหว่างหน้าเหมืองถึงโรงโม่หิน และบริเวณ ชุมชนก่อนถึงทางหลวงหมายเลข 3472 ให้ใช้ ความเร็วไม่เกิน 30 กม./ชม. ในช่วงที่ผ่าน ชุมชน - ได้ทำการติดป้ายจำกัดความเร็วไม่เกิน 30 กม./ชม. ได้บริเวณก่อนออกจากโรงโม่หิน และริมเส้นทางขนส่งแร่	- ไม่มี	
5) รถบรรทุกที่ขนส่งแร่ออกไปยังแหล่งรับซื้อ ภายนอก ต้องอยู่ในสภาพที่ดีไม่มีรอยรั่วให้หินร่วงหล่นได้ และมีผ้าใบปิดคลุมกระบะบรรทุกแร่อย่างมิดชิด	- ประชาสัมพันธ์ขอความร่วมมือให้รถบรรทุก ตรวจสอบกระบะรถบรรทุกให้มีสภาพที่ดีไม่มี รอยรั่ว และให้มีการปิดคลุมผ้าใบก่อนออกจาก โรงโม่หิน - ติดป้ายขอความร่วมมือให้รถบรรทุกแร่ทุก คันปิดคลุมกระบะด้วยผ้าใบให้มิดชิดก่อนออก จากโรงโม่หิน	- ไม่มี	




ตารางที่ 2.2-1 (ต่อ)

มาตรการป้องกันและแก้ไขผลกระทบสิ่งแวดล้อม และ มาตรการติดตามตรวจสอบผลกระทบสิ่งแวดล้อม	ผลการปฏิบัติตามมาตรการ	ปัญหา อุปสรรค ที่ไม่สามารถปฏิบัติตามมาตรการ และแนวทางแก้ไข	ภาพประกอบมาตรการ
			 <p>รถปิดคลุมผ้าใบ</p>
6) ให้มีระบบล้างล้อรถยนต์ที่มีประสิทธิภาพ และให้ทำการล้างล้อรถบรรทุกหินก่อนออกนอกเขตพื้นที่ โรงโม่หินทุกครั้ง	- ทางโครงการได้จัดให้มีระบบล้างล้อโดยจัดทำเป็นระบบสเปรย์น้ำ ให้รถบรรทุกล้างล้อก่อนออกจากนอกเขตโรงโม่หิน	- ไม่มี	 <p>จุดสเปรย์น้ำล้างล้อ</p>
7) ให้ดูแลรักษาและปรับปรุงระบบป้องกันผลกระทบสิ่งแวดล้อมของโรงโม่หินให้เป็นไปตามประกาศตามกรมอุตสาหกรรมพื้นฐานและการเหมืองแร่เมื่อวันที่ 12 มกราคม พ.ศ.2548 เรื่อง ให้โรงโม่บดหรือย่อยหินมีระบบป้องกันผลกระทบสิ่งแวดล้อม	- ทางโครงการได้ปฏิบัติตามประกาศกรมอุตสาหกรรมพื้นฐานและการเหมืองแร่ในการปรับปรุงระบบป้องกันของโรงโม่หิน ดังนี้ - มีการสร้างอาคารปิดคลุม 3 ด้าน พร้อมหลังคาและหลังคาสำหรับเครื่องบดชุดแรก ยังรับหินใหญ่และตะแกรงร่อน - มีการติดตั้งสเปรย์น้ำเพื่อลดฝุ่นละอองและบำรุงรักษาระบบป้องกันและกำจัดฝุ่นให้มี	- ไม่มี	 <p>การปิดคลุมอาคารโรงโม่หิน</p>


ตารางที่ 2.2-1 (ต่อ)

มาตรการป้องกันและแก้ไขผลกระทบสิ่งแวดล้อม และมาตรการติดตามตรวจสอบผลกระทบสิ่งแวดล้อม	ผลการปฏิบัติตามมาตรการ	ปัญหา อุปสรรค ที่ไม่สามารถปฏิบัติตามมาตรการ และแนวทางแก้ไข	ภาพประกอบมาตรการ
	<p>ประสิทธิภาพที่ดีอยู่เสมอ</p> <ul style="list-style-type: none"> - มีการปิดคลุมเครื่องบดชุดที่ 2 เครื่องบดชุดที่ 3 ตะแกรงสั่นและตะแกรงคัดขนาด รวมทั้งปิดคลุมเครื่องจักรทั้งหมดและติดตั้งระบบสเปรย์น้ำตามจุดต่างๆ - มีการปิดคลุมระบบสายพานลำเลียงพร้อมทั้งติดตั้งเครื่องฉีดสเปรย์น้ำบริเวณจุดต่างๆ ที่ก่อให้เกิดฝุ่นละอองภายนอกอาคาร - ปัจจุบันถนนภายในโรงโม่หินเป็นถนนหินบดอัดแน่นโครงการได้มีการฉีดพรมน้ำพร้อมทั้งจัดให้มีระบบล้างล้อ ซึ่งสามารถควบคุมไม่ให้ฝุ่นติดล้อรถบรรทุกออกไปนอกโครงการได้ - พนักงานที่ทำงานในเขตโรงโม่หินสวมใส่อุปกรณ์ป้องกันตามความเหมาะสมของงานในด้านความปลอดภัยตลอดการทำงาน - ปลุกต้นไม้บริเวณโดยรอบขอบเขตพื้นที่โรงโม่หินเพื่อเป็นแนวป้องกันฝุ่นละออง - ประชาสัมพันธ์ขอความร่วมมือให้รถบรรทุกที่เข้ามารับซื้อหินให้ทำการปิดคลุมผ้าใบให้มิดชิดก่อนขนส่งหินออกสู่ภายนอก 		<p>การปิดคลุมยู่รับหินใหญ่</p>  <p>การปิดคลุมสายพานลำเลียง</p>  <p>ระบบสเปรย์น้ำบริเวณด้านบนอาคารปิดคลุม</p> 

ตารางที่ 2.2-1 (ต่อ)

มาตรการป้องกันและแก้ไขผลกระทบสิ่งแวดล้อม และมาตรการติดตามตรวจสอบผลกระทบสิ่งแวดล้อม	ผลการปฏิบัติตามมาตรการ	ปัญหา อุปสรรค ที่ไม่สามารถปฏิบัติ ตามมาตรการ และแนวทางแก้ไข	ภาพประกอบมาตรการ
			<div>ถนนภายในโรงโม่</div>  <div>การสวมใส่อุปกรณ์ป้องกันอันตรายส่วนบุคคล</div>  <div>ต้นยูคาลิปตัสบริเวณโรงโม่หิน</div> 


ตารางที่ 2.2-1 (ต่อ)

มาตรการป้องกันและแก้ไขผลกระทบสิ่งแวดล้อม และมาตรการติดตามตรวจสอบผลกระทบสิ่งแวดล้อม	ผลการปฏิบัติตามมาตรการ	ปัญหา อุปสรรค ที่ไม่สามารถปฏิบัติตามมาตรการ และแนวทางแก้ไข	ภาพประกอบมาตรการ
			
1.3 ระดับเสียง แรงสั่นสะเทือน และหินปลิว 1) ให้ดูแลรักษาสภาพเครื่องจักรและอุปกรณ์ต่างๆ ให้อยู่ในสภาพที่สมบูรณ์สามารถใช้งานได้ตามปกติ เพื่อลดระดับเสียงจากการทำงานของเครื่องจักรต่างๆ	- ยานพาหนะและเครื่องจักรของโครงการได้ทำการตรวจสอบสภาพอยู่เป็นประจำอย่างต่อเนื่องตามรอบการบำรุงรักษา ดังเอกสารแนบ 4	- ไม่มี	-
2) ห้ามทำเหมืองและกิจกรรมที่เกี่ยวข้องในช่วงเวลากลางคืน ซึ่งเป็นเวลาหยุดพักผ่อนของราษฎรในชุมชนใกล้เคียง	- โครงการทำงานเฉพาะตอนกลางวันเท่านั้น ซึ่งทำเหมืองในเวลา 08.00-17.00 น.	- ไม่มี	-
3) ให้ดูแลรักษาสภาพเครื่องจักรและอุปกรณ์ต่างๆ ให้อยู่ในสภาพที่สมบูรณ์ สามารถใช้งานได้ตามสภาพปกติ เพื่อลดระดับเสียงจากการทำงานของเครื่องจักรต่างๆ	- ยานพาหนะและเครื่องจักรของโครงการได้ทำการตรวจสอบสภาพอยู่เป็นประจำอย่างต่อเนื่องตามรอบการบำรุงรักษา	- ไม่มี	-


ตารางที่ 2.2-1 (ต่อ)

มาตรการป้องกันและแก้ไขผลกระทบสิ่งแวดล้อม และ มาตรการติดตามตรวจสอบผลกระทบสิ่งแวดล้อม	ผลการปฏิบัติตามมาตรการ	ปัญหา อุปสรรค ที่ไม่สามารถปฏิบัติ ตามมาตรการ และแนวทางแก้ไข	ภาพประกอบมาตรการ
<p>4) ให้ปฏิบัติตามมาตรการลดผลกระทบจากการใช้ วัตถุระเบิดอย่างเคร่งครัด ดังนี้</p> <p>4.1) กำหนดให้มีวิศวกรควบคุมหรือผู้ผ่านการอบรมการใช้วัตถุระเบิดจากกรมอุตสาหกรรมพื้นฐานและการเหมืองแร่ เป็นผู้ควบคุมการออกแบบการระเบิดให้มีความถูกต้องตามหลักวิชาการ</p> <p>4.2) ทำบันทึกหรือรายงานการเจาะระเบิดไว้ ตรวจสอบทุกครั้ง พร้อมตรวจสอบลักษณะทางธรณีวิทยา เพื่อใช้เป็นข้อมูลประกอบการวางแผนการเจาะระเบิดใน ครั้งต่อไป</p> <p>4.3) ออกแบบการระเบิดแบบถ่วงจังหวะเวลา และกำหนดให้ใช้ปริมาณวัตถุระเบิดสูงสุดไม่เกิน 119.44 กก./จังหวะถ่วง</p> <p>4.4) ให้ตรวจสอบระยะหินปลิวภายหลังการระเบิดทุกครั้ง เพื่อใช้เป็นข้อมูลในการออกแบบการเจาะระเบิด ให้มีความเหมาะสมและปลอดภัยในครั้งต่อไป</p>	<p>- มีผู้ที่ผ่านการอบรมจากกรมอุตสาหกรรมพื้นฐานและการเหมืองแร่ ดังเอกสารแนบ 5 ทำหน้าที่ควบคุม การดำเนินการเจาะระเบิดหน้าเหมือง และการจุดระเบิด</p> <p>- บันทึกการเจาะระเบิดทุกครั้ง เพื่อใช้เป็น ข้อมูลในการระเบิดครั้งต่อไป แบบบันทึกการเจาะระเบิดดังเอกสารแนบ 6</p> <p>- การระเบิดของโครงการจะระเบิดแบบถ่วง จังหวะเวลา และกำหนดให้ใช้ปริมาณวัตถุระเบิดสูงสุดไม่เกิน 119.44 กก./จังหวะถ่วง</p> <p>- ตรวจสอบระยะหินปลิวภายหลังการระเบิด ทุกครั้ง เพื่อใช้เป็นข้อมูลในการออกแบบการเจาะระเบิด ให้มีความเหมาะสมและปลอดภัย</p>	- ไม่มี	-
<p>5) กรณีที่มีผู้ได้รับผลกระทบจากการใช้วัตถุระเบิด ของโครงการ ทางโครงการต้องรีบดำเนินการแก้ไขและ ชดเชยค่าเสียหายแก่ผู้ได้รับผลกระทบโดยเร็วภายหลังจาก ที่ได้รับเรื่องร้องเรียน</p>	<p>- การดำเนินโครงการที่ผ่านมามีได้ก่อให้เกิด ความเดือดร้อนกับ ประชาชนจึงไม่มีการ ร้องเรียน</p> <p>- ยินดีปฏิบัติตามเงื่อนไข</p>	- ไม่มี	-

ตารางที่ 2.2-1 (ต่อ)

มาตรการป้องกันและแก้ไขผลกระทบสิ่งแวดล้อม และ มาตรการติดตามตรวจสอบผลกระทบสิ่งแวดล้อม	ผลการปฏิบัติตามมาตรการ	ปัญหา อุปสรรค ที่ไม่สามารถปฏิบัติตามมาตรการ และแนวทางแก้ไข	ภาพประกอบมาตรการ
6) กรณีหินที่มีขนาดใหญ่เกินขนาดปากโม้ ให้ใช้เครื่องเจาะกระแทก (Hydraulic Breaker) เพื่อลดขนาดหินให้เล็กลง	- กรณีที่หินมีขนาดใหญ่จะไม่มีการระเบิดย่อยหิน แต่จะใช้เครื่องเจาะกระแทกหินแทน	- ไม่มี	-
1.4 อุทกวิทยาและคุณภาพน้ำ 1) กำหนดให้สร้างบ่อ Sump รับน้ำในชุมเหมืองจำนวน 1 บ่อ ตรงบริเวณหมายอักษร “บ” เพื่อใช้เป็นที่รองรับน้ำบริเวณหน้าเหมือง	- มีบ่อรับรองน้ำจากหน้าเหมือง ลึกประมาณ 10 ม. โดยสามารถรองรับปริมาณน้ำฝนได้อย่างเพียงพอ	- ไม่มี	
2) ห้ามระบายน้ำพุ่งขึ้นจากบ่อ Sump รับน้ำในชุมเหมืองออกสู่ภายนอกโดยเด็ดขาด	- โครงการไม่ได้ระบายน้ำออกจากพื้นที่โครงการแต่อย่างใด	- ไม่มี	-
1.5 ทรัพยากรดิน - ห้ามนำเปลือกดิน เศษหิน และมูลดินทรายออกนอกเขตพื้นที่โครงการโดยเด็ดขาด โดยให้นำไปใช้ประโยชน์เพื่อการฟื้นฟูสภาพพื้นที่ภายหลังการทำเหมืองในบริเวณพื้นที่โครงการเท่านั้น	- โครงการนำดินที่ได้จากการทำเหมือง มาใช้ฟื้นฟูพื้นที่เว้นการทำเหมือง และปรับปรุงเส้นทางขนส่งแร่ของโครงการ	- ไม่มี	-

ตารางที่ 2.2-1 (ต่อ)

มาตรการป้องกันและแก้ไขผลกระทบสิ่งแวดล้อม และมาตรการติดตามตรวจสอบผลกระทบสิ่งแวดล้อม	ผลการปฏิบัติตามมาตรการ	ปัญหา อุปสรรค ที่ไม่สามารถปฏิบัติ ตามมาตรการ และแนวทางแก้ไข	ภาพประกอบมาตรการ
1.6 ธรณีวิทยา หินถล่ม และหลุมยุบ 1) ให้มีวิศวกรควบคุมการทำเหมืองอย่าง ครบถ้วน เพื่อให้การทำเหมืองเป็นไปตามที่แผนผัง โครงการกำหนด	- มีวิศวกรควบคุมการทำเหมือง ให้เป็นไปตามที่ แผนผังโครงการกำหนดอย่างเคร่งครัด	- ไม่มี	-
2) ให้เปิดหน้าเหมืองในลักษณะขั้นบันไดมีความ สูงไม่เกิน 10 ม. และมีความกว้างไม่น้อยกว่า 7 ม. และ ต้องควบคุมความลาดเอียงทั้งหมดของหน้าเหมือง (Overall Slope) ไม่ให้เกิน 45 องศา เพื่อป้องกันมิให้ เกิดการพังถล่มหรือการร่วนหล่นของดินและเศษหิน ซึ่งทำให้บริเวณหน้าเหมืองมีสภาพที่ปลอดภัยอยู่เสมอ	- เปิดหน้าเหมืองในลักษณะขั้นบันได ความสูง ประมาณ 10 ม. ความกว้างประมาณ 7-10 ม. - ควบคุมความลาดเอียงทั้งหมดของหน้าเหมือง (Overall Slope) ไม่ให้เกิน 45 องศา	- ไม่มี	

ตารางที่ 2.2-1 (ต่อ)

มาตรการป้องกันและแก้ไขผลกระทบสิ่งแวดล้อม และ มาตรการติดตามตรวจสอบผลกระทบสิ่งแวดล้อม	ผลการปฏิบัติตามมาตรการ	ปัญหา อุปสรรค ที่ไม่สามารถปฏิบัติ ตามมาตรการ และแนวทางแก้ไข	ภาพประกอบมาตรการ
<p>3) ให้ตรวจสอบเสถียรภาพบริเวณหน้าเหมืองให้มีความมั่นคงแข็งแรงและปลอดภัยอยู่เสมอ โดยสังเกตจากสิ่งบอกรเหตุที่มักเกิดขึ้นก่อนการพังทลายของหน้าเหมือง ดังนี้</p> <p>3.1) เกิดรอยแยกบนหรือด้านหลังยอดของชั้นบันไดหรือหน้าความลาดชันมีน้ำไหลออกมา</p> <p>3.2) หน้าความลาดชันเกิดการโป่งบวมหรือมีการเคลื่อนขยับออกจากกันของรอยชั้นไม่ต่อเนื่อง</p> <p>3.3) มีวัสดุตกหล่นลงมาหรือมีน้ำซึมออกจากหน้าเหมือง</p> <p>3.4) มีมวลวัสดุที่ขยับเคลื่อนที่หรือมีน้ำไหลออกบริเวณด้านหน้าของดินชั้นบันไดหรือหน้าความลาดชัน</p> <p>3.1) หน้าความลาดชันมีความขรุขระไม่สม่ำเสมอหรือมีความราบเรียบเป็นเงามัน</p>	<p>- จัดให้เจ้าหน้าที่ตรวจสอบเสถียรภาพบริเวณหน้าเหมือง โดยการดำเนินโครงการที่ผ่านมาไม่พบพื้นที่ที่มีความเสี่ยง เช่น รอยแยกบนชั้นบันได การโป่งบวมของรอยชั้น มีน้ำไหลซึมออกจากหน้าเหมือง เป็นต้น และหากพบจะปฏิบัติตามเงื่อนไขกำหนด</p>	- ไม่มี	-
<p>4) เมื่อมีการสังเกตเห็นสิ่งที่บอกรเหตุข้างต้น ซึ่งอาจก่อให้เกิดความไม่มีเสถียรภาพของหน้าเหมืองได้ให้หลีกเลี่ยงการปฏิบัติงานในบริเวณดังกล่าว แล้วดำเนินการวิเคราะห์เสถียรภาพของหน้าเหมืองโดยละเอียด เพื่อประเมินว่าการทำงานภายในสภาพดังกล่าวมีความปลอดภัยหรือไม่ หากไม่มีความปลอดภัยให้ดำเนินการปรับปรุงความลาดชันหน้าเหมืองใหม่ให้สามารถทำงานได้โดยปลอดภัย</p>	<p>- มีวิศวกรเหมืองทำหน้าที่ตรวจสอบเสถียรภาพของหน้าเหมือง โดยที่ผ่านมายังไม่พบการเปลี่ยนแปลงที่อาจก่อให้เกิดความไม่ปลอดภัย</p> <p>- หากตรวจสอบพบว่า ไม่มีความปลอดภัยจะดำเนินการปรับปรุงโดยด่วน</p>	- ไม่มี	-

ตารางที่ 2.2-1 (ต่อ)

มาตรการป้องกันและแก้ไขผลกระทบสิ่งแวดล้อม และมาตรการติดตามตรวจสอบผลกระทบสิ่งแวดล้อม	ผลการปฏิบัติตามมาตรการ	ปัญหา อุปสรรค ที่ไม่สามารถปฏิบัติ ตามมาตรการ และแนวทางแก้ไข	ภาพประกอบมาตรการ
<p>5) ให้กำชับพนักงานเจาะรูระเบิดให้คอยสังเกตและจดบันทึกลักษณะหลุมเจาะระเบิดไว้ตรวจสอบทุกครั้ง หากพบว่าในพื้นที่ปฏิบัติการมีแนวโน้มหรือความเสี่ยงว่าจะมีโพรงขนาดใหญ่ เช่น มีเสียงดังกังวานจากเนื้อหิน เป็นต้น ต้องมีการตรวจสอบทางธรณีฟิสิกส์ เช่น การวัดค่าความต้านทานไฟฟ้า (Resistivity Survey) เพื่อพิสูจน์ความเป็นโพรง จากนั้นให้ดำเนินการกันเขตเป็นพื้นที่อันตราย โดยทำสัญลักษณ์หรือแสดงเขตให้เห็นอย่างชัดเจนและห้ามบุคคลที่ไม่เกี่ยวข้องหรือเครื่องจักรที่มีน้ำหนักมากเข้าไปในบริเวณดังกล่าว พร้อมทั้งทำการตรวจสอบความปลอดภัย โดยวิศวกรควบคุมที่รับผิดชอบการทำเหมืองของโครงการให้เรียบร้อยก่อนดำเนินการทำเหมืองในบริเวณดังกล่าวต่อไป</p>	<p>- จัดให้เจ้าหน้าที่ตรวจสอบพื้นที่หน้าเหมือง หากพบว่าโพรงขนาดใหญ่ที่อยู่ใต้ชั้นหินจะดำเนินการตรวจสอบทางธรณีฟิสิกส์ โดยใช้ค่าความต้านทาน (Resistivity)</p> <p>- การดำเนินโครงการที่ผ่านมาไม่พบพื้นที่ที่มีโพรงขนาดใหญ่ที่อยู่ใต้ชั้นหิน</p>	- ไม่มี	-
<p>2. ทรัพยากรสิ่งแวดล้อมทางกายภาพ</p> <p>2.1 ทรัพยากรป่าไม้และสัตว์ป่า</p> <p>1) ให้ทำเหมืองเฉพาะในเขตพื้นที่ที่ได้รับอนุญาตประทานบัตรที่กำหนดไว้ในแผนผังการทำเหมืองเท่านั้น โดยให้เปิดดำเนินการทำเหมืองตามแผนผังโครงการที่ได้กำหนดไว้ในแต่ละช่วงเวลาอย่างเคร่งครัด</p>	<p>- การทำเหมืองของโครงการได้ดำเนินการทำเหมืองตามแผนผังกำหนด</p>	- ไม่มี	-

ตารางที่ 2.2-1 (ต่อ)

มาตรการป้องกันและแก้ไขผลกระทบสิ่งแวดล้อม และมาตรการติดตามตรวจสอบผลกระทบสิ่งแวดล้อม	ผลการปฏิบัติตามมาตรการ	ปัญหา อุปสรรค ที่ไม่สามารถปฏิบัติตามมาตรการ และแนวทางแก้ไข	ภาพประกอบมาตรการ
2) ให้ความรู้ผู้มีพนักงานหรือคนงานลักลอบตัดต้นไม้ ลำสัตว์ป่า รวมทั้งไข่และตัวอ่อนของสัตว์ป่าในขอบเขตพื้นที่โครงการ และพื้นที่ป่าไม้บริเวณใกล้เคียงอย่างเด็ดขาด	- ออกกฎหมายไม่ให้คนงานลักลอบตัดต้นไม้ ลำสัตว์ป่า และการกระทำผิดกฎหมายว่าด้วยการป่าไม้อื่นๆ	- ไม่มี	-
3) ให้ความรู้และดูแลพนักงานของโครงการไม่ให้มีการจุดไฟเผาป่าไม้ หรือการกระทำใดๆ ที่อาจก่อให้เกิดไฟป่า เช่น การทิ้งก้นบุหรี่ หรือการจุดไฟเพื่อประกอบอาหาร รวมถึงดูแลให้พนักงานปฏิบัติตามอย่างเคร่งครัด	- ออกกฎหมายคนงานจุดไฟเผาป่า หรือการกระทำผิดตามกฎหมายว่าด้วยการป่าไม้อื่น ๆ ทั้งนี้ทางโครงการได้ติดป้ายเตือน “ห้ามจุดไฟ”	- ไม่มี	
4) จัดให้มีเจ้าหน้าที่เหมืองคอยตรวจตราบริเวณพื้นที่โครงการและใกล้เคียง และจัดให้มีรถบรรทุกน้ำเตรียมพร้อมในกรณีที่เกิดไฟป่า หากพบเห็นไฟป่าในพื้นที่ป่าไม้ให้ดำเนินการดับไฟในเบื้องต้น และรีบแจ้งหน่วยงานภาคสนามที่เกี่ยวข้องของฝ่ายป่าไม้ที่อยู่ใกล้เคียงโดยทันที	- จัดให้มีเจ้าหน้าที่ตรวจตรา บริเวณพื้นที่โครงการและใกล้เคียง และจัดเตรียมรถบรรทุกน้ำสำหรับดับไฟเบื้องต้นและหากเกิดไฟป่าจะทำงานแจ้งหน่วยงานเกี่ยวข้องต่อไป	- ไม่มี	-
5) ให้คอยสอดส่องตรวจตราจะมีตระเวนให้มีการบุกรุกแผ้วถางป่าในพื้นที่ที่ไม่ได้รับอนุญาตและบริเวณติดต่อใกล้เคียง รวมทั้งประชาสัมพันธ์ให้ราษฎรเข้าใจถึงกฎหมายป่าไม้และบทลงโทษต่างๆ ที่เกี่ยวกับป่าไม้และสัตว์ป่า รวมทั้งชนิดของสัตว์ป่าคุ้มครองที่สำรวจพบในพื้นที่	- มีพนักงานตรวจตราพื้นที่ไม่ให้มีการบุกรุกแผ้วถางป่าในพื้นที่ที่ไม่ได้รับอนุญาตและบริเวณติดต่อใกล้เคียง พร้อมทั้งประชาสัมพันธ์กฎหมายป่าไม้และบทลงโทษต่างๆ ที่เกี่ยวกับป่าไม้และสัตว์ป่า รวมทั้งชนิดของสัตว์ป่าคุ้มครองที่สำรวจพบในพื้นที่ให้ชาวบ้านทราบ	- ไม่มี	-



ตารางที่ 2.2-1 (ต่อ)

มาตรการป้องกันและแก้ไขผลกระทบสิ่งแวดล้อม และมาตรการติดตามตรวจสอบผลกระทบสิ่งแวดล้อม	ผลการปฏิบัติตามมาตรการ	ปัญหา อุปสรรค ที่ไม่สามารถปฏิบัติตามมาตรการ และแนวทางแก้ไข	ภาพประกอบมาตรการ
6) ให้ปฏิบัติตามกฎหมายว่าด้วยการป่าไม้ตลอดจนกฎกระทรวงข้อกำหนด ประกาศระเบียบข้อบังคับและเงื่อนไขอื่นๆ ซึ่งออกตามกฎหมายดังกล่าวทั้งที่ใช้อยู่ในขณะนี้และที่จะประกาศต่อไป	- ยินดีปฏิบัติตามกฎหมายว่าด้วยการป่าไม้ตลอดจนกฎกระทรวงข้อกำหนด ประกาศระเบียบข้อบังคับและเงื่อนไขอื่นๆ	- ไม่มี	-
7) หากพบการกระทำผิดกฎหมายว่าด้วยการป่าไม้ให้แจ้งหน่วยงานที่เกี่ยวข้องเพื่อดำเนินการตามอำนาจต่อไป	- หากพบการกระทำผิดจะดำเนินการตามมาตรการกำหนด	- ไม่มี	-
8) หากพบสัตว์ป่าได้รับบาดเจ็บ ให้รีบแจ้งหน่วยงานภาคสนามที่เกี่ยวข้องของฝ่ายป่าไม้ที่อยู่ใกล้เคียงโดยทันที	- หากพบสัตว์ป่าได้รับบาดเจ็บทางโครงการจะดำเนินงานประสานงานกับเจ้าหน้าที่ที่เกี่ยวข้องต่อไป	- ไม่มี	-
9) ให้ปลูกพืชคลุมดิน ได้แก่ พืชตระกูลถั่ว และหญ้าแฝก และปลูกพันธุ์ไม้ท้องถิ่น ได้แก่ สะเดา ประดู่ ชีเหล็ก และมะค่าโมง และพันธุ์ไม้ที่มีผลเป็นอาหารสัตว์ป่าและนก ได้แก่ ตะขบฝรั่ง อ้อยช้าง และพุทรา ตามแนวชั้นบันได และพื้นที่เว้นไม่ทำเหมืองทางด้านทิศเหนือและทิศตะวันออก โดยให้ปลูกในลักษณะเป็นแถวแบบสลับฟันปลา ระยะห่างระหว่างต้นและแถว 2x2 ม.	- โครงการดำเนินการปลูกสะเดา ต้นประดู่ ชีเหล็ก ไข่ ยูคาลิปตัส และต้นมะค่าโมงบริเวณพื้นที่เว้นการทำเหมืองด้านทิศใต้ และทิศตะวันออก - บริเวณพื้นที่เว้นการทำเหมืองด้านทิศเหนือเป็นพื้นที่การเกษตร และมีแนวต้นไม้เดิมที่รักษาให้คงสภาพเดิม	- ไม่มี	

ตารางที่ 2.2-1 (ต่อ)

มาตรการป้องกันและแก้ไขผลกระทบสิ่งแวดล้อม และมาตรการติดตามตรวจสอบผลกระทบสิ่งแวดล้อม	ผลการปฏิบัติตามมาตรการ	ปัญหา อุปสรรค ที่ไม่สามารถปฏิบัติ ตามมาตรการ และแนวทางแก้ไข	ภาพประกอบมาตรการ
			<p>แนวต้นไม้บริเวณแนวเวนไม่ทำเหมืองทางด้านทิศใต้-ทิศตะวันออก</p> 
3. คุณค่าการใช้ประโยชน์ของมนุษย์ 3.1 เกษตรกรรม <p>กรณีที่เกิดความเสียหายแก่พื้นที่เกษตรกรรมที่อยู่ใกล้เคียง จะต้องแจ้งให้เจ้าของพื้นที่รับทราบ เพื่อชดเชยความเสียหายที่เกิดขึ้น ถ้าหากไม่สามารถตกลงกันได้ จะต้องแจ้งคณะกรรมการมวลชนสัมพันธ์ เพื่อไกล่เกลี่ยข้อพิพาทและให้มีการชดเชยค่าเสียหายโดยเร็ว</p>	<p>- การดำเนินโครงการที่ผ่านมามีได้ก่อให้เกิดความเดือดร้อนเสียหายกับราษฎรและพื้นที่เกษตรกรรมใกล้เคียงโครงการ</p> <p>- หากได้รับการร้องเรียนจากราษฎรที่อาศัยอยู่บริเวณใกล้เคียง หรือพื้นที่เกษตรกรรมอยู่ใกล้เคียงโครงการ จะเร่งดำเนินการตรวจสอบสาเหตุและดำเนินการแก้ไขโดยเร่งด่วน และยินดีปฏิบัติตามคำสั่งของหน่วยงานราชการที่เกี่ยวข้อง</p>	- ไม่มี	-

ตารางที่ 2.2-1 (ต่อ)

มาตรการป้องกันและแก้ไขผลกระทบสิ่งแวดล้อม และมาตรการติดตามตรวจสอบผลกระทบสิ่งแวดล้อม	ผลการปฏิบัติตามมาตรการ	ปัญหา อุปสรรค ที่ไม่สามารถปฏิบัติ ตามมาตรการ และแนวทางแก้ไข	ภาพประกอบมาตรการ
<p>3.2 การคมนาคม</p> <p>1) ให้ติดตั้งป้ายเตือนระวังรถบรรทุกทุกเข้า-ออก และสัญญาณไฟกระพริบ ไว้บริเวณริมถนนลาดยางหมายเลข 3472 ช่วงก่อนเลี้ยวเข้า-ออกจากโรงโม่หินของโครงการในระยะ 100 ม. และ 200 ม.</p>	<p>- จัดทำป้ายเตือนให้ระวังรถบรรทุกริมทาง หลวงหมายเลข 3472 ก่อนถึงจุดเข้า-ออกของรถบรรทุกทั้ง 2 ด้าน</p> <p>- โครงการได้ร่วมมือกับกลุ่มโรงโม่หินจัดทำป้ายเตือนระวังรถบรรทุกทุกเข้า-ออก ในระยะ 200 ม. 100 ม. และ 50 ม.</p>	<p>- ไม่มี</p>	<p>ป้ายเตือนระวังรถบรรทุกทุกเข้า-ออก บริเวณริมทางหลวงหมายเลข 3472</p>  <p>ป้ายระวังรถบรรทุก ระยะ 50 ม.</p>  <p>ป้ายระวังรถบรรทุก ระยะ 100 ม.</p> 

ตารางที่ 2.2-1 (ต่อ)

มาตรการป้องกันและแก้ไขผลกระทบสิ่งแวดล้อม และมาตรการติดตามตรวจสอบผลกระทบสิ่งแวดล้อม	ผลการปฏิบัติตามมาตรการ	ปัญหา อุปสรรค ที่ไม่สามารถปฏิบัติ ตามมาตรการ และแนวทางแก้ไข	ภาพประกอบมาตรการ
			ป้ายระวังรถบรรทุก ระยะ 200 ม. 
2) ให้จัดทำป้ายแสดงรายละเอียดเกี่ยวกับรถบรรทุก แร่ของโครงการ ได้แก่ ชื่อผู้ประกอบการ เบอร์โทรศัพท์ ติดต่อ ชื่อพนักงานขับรถ และหมายเลขทะเบียนรถ ติดไว้ กับตัวรถในตำแหน่งที่สามารถมองเห็นชัดเจน เพื่อให้ ราษฎรที่อยู่ริมเส้นทางสามารถร้องเรียนได้ ในกรณีที่มีการ ขับรถเร็วและสร้างความเดือดร้อนแก่ราษฎรที่ใช้เส้นทาง ร่วมกับโครงการ	- ดำเนินการติดป้ายแสดงชื่อบริษัทไว้บริเวณ ด้านหน้ารถบรรทุกเป็นบางครั้งเนื่องจาก รถบรรทุกของโครงการวิ่งจากหน้าเหมืองไปยัง โรงโม่ของโครงการเท่านั้น ไม่มีการวิ่งออกจาก พื้นที่โครงการ - รถบรรทุกที่ขนส่งหินออกสู่ภายนอกเป็นของ ผู้รับซื้อ โครงการได้ขอความร่วมมือให้ขับรถด้วย ความระมัดระวัง โดยเฉพาะช่วงที่ผ่านชุมชน	- ไม่มี	รถบรรทุกแร่ของโครงการ 
3) ให้อบรมพนักงานขับรถบรรทุกแร่ ให้ขับด้วยความ ระมัดระวัง มีมารยาทในการใช้รถใช้ถนน และปฏิบัติตาม กฎหมายจราจรอย่างเคร่งครัด และห้ามมีการใช้สารเสพติด เช่น ยาบ้า ถ้าหากมีการฝ่าฝืนจะต้องมีบทลงโทษอย่าง เข้มงวด	- อบรมคนงานขับรถบรรทุกแร่ให้ปฏิบัติตาม กฎจราจร และห้ามใช้สารเสพติด หากมีการฝ่า ฝืนจะต้องมีบทลงโทษอย่างเข้มงวด	- ไม่มี	-

ตารางที่ 2.2-1 (ต่อ)

มาตรการป้องกันและแก้ไขผลกระทบสิ่งแวดล้อม และมาตรการติดตามตรวจสอบผลกระทบสิ่งแวดล้อม	ผลการปฏิบัติตามมาตรการ	ปัญหา อุปสรรค ที่ไม่สามารถปฏิบัติ ตามมาตรการ และแนวทางแก้ไข	ภาพประกอบมาตรการ
4) ให้ตรวจเช็คสภาพรถยนต์ เช่น ระบบห้ามล้อ ระบบไฟฟ้า การทำงานของเครื่องยนต์ ระบบเกียร์ พร้อมทั้งตัวถังรถและอื่นๆ ให้อยู่ในสภาพที่ใช้งานได้ดีและปลอดภัยอยู่เสมอ	- ตรวจเช็คสภาพรถบรรทุกแร่ตามรอบการบำรุงรักษา เพื่อให้มีสภาพพร้อมใช้งานได้ดีและปลอดภัยอยู่เสมอ	- ไม่มี	-
5) ให้ควบคุมรถบรรทุกแร่ไม่ให้วิ่งติดต่อกันหลายคัน เพื่อลดความคล่องตัวของผู้ใช้เส้นทางร่วมกัน	- ทางโครงการได้ขอความร่วมมือให้รถบรรทุกที่ผ่านเข้ามารับซื้อหินไม่วิ่งติดต่อกันหลายคัน เพื่อให้เกิดความคล่องตัวของผู้ใช้ถนนร่วมกัน	- ไม่มี	-
6) ให้มีการปิดคลุมรถบรรทุกแร่ด้วยผ้าใบก่อนลำเลียงแร่ออกสู่แหล่งรับซื้อภายนอกทุกคัน	- กำชับให้รถบรรทุกแร่ทุกคันปิดคลุมด้วยผ้าใบให้มิดชิดก่อนออกจากโรงโม่หิน พร้อมทั้งติดป้ายเตือนบริเวณพื้นที่โครงการ	- ไม่มี	
7) ให้ควบคุมความเร็วของรถบรรทุกขนส่งแร่ที่ออกสู่แหล่งรับซื้อภายนอกช่วงจากโรงโม่หินถึงทางหลวงหมายเลข 3472 ให้ใช้ความเร็วไม่เกิน 30 กม./ชม. โดยการติดตั้งป้ายเตือนไว้ริมเส้นทางให้เห็นอย่างชัดเจน	- ขอความร่วมมือกับคนขับรถบรรทุกให้ใช้ความเร็วไม่เกิน 30 กม./ชม. ในช่วงที่ผ่านชุมชน และบริเวณตลอดเส้นทางขนส่งแร่ก่อนออกทางหลวงหมายเลข 3472 พร้อมทั้งติดป้ายควบคุมความเร็วรถบริเวณก่อนออกจากโรงโม่หินและริมเส้นทางขนส่งแร่	- ไม่มี	

ตารางที่ 2.2-1 (ต่อ)

มาตรการป้องกันและแก้ไขผลกระทบสิ่งแวดล้อม และมาตรการติดตามตรวจสอบผลกระทบสิ่งแวดล้อม	ผลการปฏิบัติตามมาตรการ	ปัญหา อุปสรรค ที่ไม่สามารถปฏิบัติ ตามมาตรการ และแนวทางแก้ไข	ภาพประกอบมาตรการ
8) ให้ความค้ำน้ำหนักรถบรรทุกทุกคัน ไม่ให้มีการบรรทุกน้ำหนักเกินอัตราที่กำหนด	- มีการควบคุมน้ำหนักของรถบรรทุกที่ออกจากพื้นที่โครงการ เป็นไปตามกฎหมายกำหนด โดยมีการชั่งน้ำหนักรถบรรทุกก่อน เข้า-ออกโครงการ	- ไม่มี	-
9) ให้ดูแลรักษาสภาพเส้นทางขนส่งแร่ให้อยู่ในสภาพพร้อมใช้งานได้ดีอยู่เสมอ หากเกิดการชำรุดเสียหาย ทางโครงการต้องซ่อมแซมโดยปรับปรุงเส้นทางดังกล่าวทันที	- ได้ดูแลเส้นทางขนส่งแร่ให้มีสภาพที่พร้อมใช้งานได้ดีอยู่เสมอ หากตรวจสอบพบว่าการชำรุดจะปรับปรุง และซ่อมแซมให้พร้อมใช้งาน	- ไม่มี	<div>เส้นทางขนส่งแร่ก่อนถึงถนนหมายเลข 3472</div> 
4. คุณค่าต่อคุณภาพชีวิต 4.1 เศรษฐกิจและสังคม และการมีส่วนร่วมของประชาชน 1) กำหนดการจ้างแรงงานในท้องถิ่นให้มากที่สุด และให้อัตราค่าแรงเป็นไปตามประกาศกระทรวงแรงงานกำหนด	- พนักงานในโครงการปัจจุบันมีจำนวนทั้งหมด 21 คน โดยพนักงานทุกคนได้รับอัตราค่าแรงเป็นไปตามประกาศกระทรวงแรงงานกำหนด	- ไม่มี	-
2) ให้มีการแต่งตั้งคณะกรรมการมวลชนสัมพันธ์ภายในระยะเวลา 3 เดือน นับตั้งแต่ได้รับอนุญาตประทานบัตร ประกอบด้วย เจ้าของโรงงาน ผู้แทนภาครัฐจากหน่วยงานท้องถิ่นและผู้แทนภาครัฐจากหน่วยงานท้องถิ่น และผู้แทนภาคประชาชน จากชุมชน โรงเรียน วัด และเจ้าหน้าที่สาธารณสุขในพื้นที่ เข้าร่วมเป็นกรรมการทำหน้าที่บริหารจัดการ “กองทุนเฝ้าระวังสุขภาพ” และ “กองทุนพัฒนาหมู่บ้านรอบพื้นที่เหมืองแร่” เพื่อทำหน้าที่สร้าง	- มีการแต่งตั้งคณะกรรมการมวลชนสัมพันธ์ (เอกสารแนบ 7) โดยมีตัวแทนจากโครงการหน่วยงานท้องถิ่นและผู้แทนภาครัฐจากหน่วยงานท้องถิ่น ชุมชน โรงเรียน วัด และเจ้าหน้าที่สาธารณสุขในพื้นที่เพื่อทำหน้าที่บริหารจัดการ “กองทุนเฝ้าระวังสุขภาพ” และ “กองทุนพัฒนาหมู่บ้านรอบพื้นที่เหมืองแร่” เพื่อทำหน้าที่สร้าง	- ไม่มี	-

ตารางที่ 2.2-1 (ต่อ)

มาตรการป้องกันและแก้ไขผลกระทบสิ่งแวดล้อม และมาตรการติดตามตรวจสอบผลกระทบสิ่งแวดล้อม	ผลการปฏิบัติตามมาตรการ	ปัญหา อุปสรรค ที่ไม่สามารถปฏิบัติ ตามมาตรการ และแนวทางแก้ไข	ภาพประกอบมาตรการ
สุขภาพ” และ “กองทุนพัฒนาหมู่บ้านรอบพื้นที่เหมืองแร่” และเพื่อทำหน้าที่สร้างความสัมพันธ์อันดีต่อชุมชน ประชาสัมพันธ์โครงการตรวจสอบข้อร้องเรียน ประสานงานกับประชาสัมพันธ์โครงการตรวจสอบข้อร้องเรียน สื่อมวลชนท้องถิ่น ผู้นำชุมชน ราษฎรบริเวณ ประสานงานกับสื่อมวลชนท้องถิ่น ผู้นำชุมชน ราษฎรบริเวณโดยรอบโครงการ และติดตามตรวจสอบคุณภาพสิ่งแวดล้อม รวมทั้งให้เสนอรายงานการดำเนินการของ คณะกรรมการมวลชนสัมพันธ์ต่อหน่วยงานที่เกี่ยวข้อง เพื่อให้หน่วยงานดังกล่าวได้รับทราบปีละ 1 ครั้ง	ความสัมพันธ์อันดีต่อชุมชน ประชาสัมพันธ์โครงการ ตรวจสอบข้อร้องเรียน ประสานงานกับ สื่อมวลชนท้องถิ่น ผู้นำชุมชน ราษฎรบริเวณโดยรอบโครงการ และติดตามตรวจสอบคุณภาพสิ่งแวดล้อม		
3) ให้คณะกรรมการมวลชนสัมพันธ์ติดตาม แผนงานด้านการประชาสัมพันธ์เพื่อเป็นการสร้างความเข้าใจและสร้างความสัมพันธ์ที่ดีระหว่างโครงการกับ ราษฎรที่อยู่ใกล้เคียง ประกอบด้วย <ul style="list-style-type: none"> - แผนงานการจัดการสิ่งแวดล้อม - แผนงานด้านประชาสัมพันธ์ - แผนสร้างความรู้ความเข้าใจ - แผนปฏิบัติการด้านสิ่งแวดล้อม - แผนงานจัดการกองทุนเฝ้าระวังสุขภาพ 	- ทางโครงการได้ประชาสัมพันธ์โครงการ ด้านการ ทำเหมือง การบริหารกองทุนต่างๆ จากการทำ เหมืองแร่ มาตรการป้องกันและแก้ไขผลกระทบ สิ่งแวดล้อมและมาตรการติดตามตรวจสอบ ผลกระทบสิ่งแวดล้อม เพื่อให้ประชาชนใกล้เคียง เข้าใจ โดยจัดทำเป็นเอกสารประชาสัมพันธ์ ดัง เอกสารแนบ 8 <ul style="list-style-type: none"> - คณะกรรมการมวลชนสัมพันธ์ได้มีการประชุม ครั้งล่าสุดเมื่อวันที่ 19 มิถุนายน 2567 (เอกสาร แนบ 7) เพื่อติดตามการทำงานของโครงการ และ 	- ไม่มี	-


ตารางที่ 2.2-1 (ต่อ)

มาตรการป้องกันและแก้ไขผลกระทบสิ่งแวดล้อม และมาตรการติดตามตรวจสอบผลกระทบสิ่งแวดล้อม	ผลการปฏิบัติตามมาตรการ	ปัญหา อุปสรรค ที่ไม่สามารถปฏิบัติ ตามมาตรการ และแนวทางแก้ไข	ภาพประกอบมาตรการ
กองทุนพัฒนาหมู่บ้านรอบพื้นที่เหมืองแร่ และกองทุน ฟื้นฟูพื้นที่จากการทำเหมืองแร่	เพื่อชี้แจง วางแผนเรื่องมวลชนสัมพันธ์ที่จะเป็น การสร้างความสัมพันธ์ที่ดีระหว่างโครงการกับ ราษฎรที่อยู่ใกล้เคียง		
<p>4) ให้จัดตั้งกองทุนพัฒนารอบพื้นที่เหมืองแร่</p> <p>ผู้ถือประทานบัตร จะต้องจัดตั้ง “กองทุนพัฒนา หมู่บ้านรอบพื้นที่เหมืองแร่” ตามประกาศกรม อุตสาหกรรมพื้นฐานและการเหมืองแร่ เรื่อง แนวทาง บริหารจัดการกองทุนพัฒนาหมู่บ้านรอบพื้นที่เหมืองแร่ พ.ศ.2559 เพื่อเป็นงบประมาณในการดำเนินกิจกรรมการ พัฒนาคุณภาพชีวิตของประชาชนในชุมชนโดยรอบพื้นที่ ประทานบัตร</p> <p>วัตถุประสงค์เพื่อเป็นค่าใช้จ่ายในการดำเนิน กิจกรรมเกี่ยวกับการพัฒนาหมู่บ้านรอบพื้นที่ประทานบัตร และพื้นที่ที่เกี่ยวข้องกับประทานบัตร โดยมีคณะกรรมการ มวลชนสัมพันธ์เป็นผู้กำกับการดูแลในการใช้จ่าย งบประมาณในแต่ละปี ทั้งนี้ การบริหารจัดการกองทุนและ การจัดการเงินกองทุนให้เป็นไปตามแนวทางที่กรม อุตสาหกรรมพื้นฐานและการเหมืองแร่กำหนด</p>	<p>- จัดตั้งกองทุนพัฒนาหมู่บ้านรอบพื้นที่เหมืองแร่ สำหรับเป็นงบประมาณในการดำเนินโครงการ พัฒนาคุณภาพชีวิตของประชาชนในชุมชน โดยรอบพื้นที่เหมืองแร่ โดยจำนวนเงินที่จัดเก็บ ครั้งแรก ณ วันที่ 4 สิงหาคม 2562 จำนวน 500,000 บาท โดยในปี 2566 ทางโครงการได้นำ เงินเข้าบัญชีจำนวน 500,000 บาท ดังเอกสาร แนบ 9 ซึ่งทางโครงการได้นำเงินกองทุนมา สนับสนุนเพื่อเป็นงบประมาณในการดำเนิน กิจกรรมการพัฒนาคุณภาพชีวิตของประชาชนใน ชุมชนโดยรอบพื้นที่ประทานบัตร พร้อมจัดส่ง รายงานกองทุนพัฒนาหมู่บ้านรอบเหมืองแร่ให้ หน่วยงานที่เกี่ยวข้องทราบ ดังเอกสารแนบ 10</p>	- ไม่มี	-

ตารางที่ 2.2-1 (ต่อ)

มาตรการป้องกันและแก้ไขผลกระทบสิ่งแวดล้อม และมาตรการติดตามตรวจสอบผลกระทบสิ่งแวดล้อม	ผลการปฏิบัติตามมาตรการ	ปัญหา อุปสรรค ที่ไม่สามารถปฏิบัติ ตามมาตรการ และแนวทางแก้ไข	ภาพประกอบมาตรการ
5) ให้ดำเนินการตามแผนมวลชนสัมพันธ์อย่างต่อเนื่องและสม่ำเสมอ เพื่อสร้างความสัมพันธ์อันดีกับชุมชน โดยการสนับสนุนเงินงบประมาณช่วยเหลือกิจกรรมของชุมชน การเข้าร่วมกิจกรรมต่างๆ เช่น การบริจาควัสดุอุปกรณ์ การส่งเสริมด้านการกีฬา การทำนุบำรุงศาสนา การให้ทุนการศึกษาแก่เด็กนักเรียน และปรับปรุงซ่อมแซมเส้นทางคมนาคมภายในชุมชน เป็นต้น	- ทางโครงการได้มีการจัดทำและดำเนินการตามแผนมวลชนสัมพันธ์อย่างต่อเนื่อง โดยมีการจัดสรรงบประมาณเพื่อช่วยเหลือกิจกรรมของชุมชน รายละเอียดกิจกรรมมวลชนสัมพันธ์ดังเอกสารแนบ 11	- ไม่มี	-
6) การตรวจสอบและแก้ไขปัญหาข้อร้องเรียนเมื่อคณะกรรมการมวลชนสัมพันธ์ได้รับการร้องเรียนจากประชาชนแล้ว ต้องดำเนินการตรวจสอบข้อเท็จจริงตามขั้นตอน และแจ้งเจ้าหน้าที่ของหน่วยงานราชการที่เกี่ยวข้องร่วมตรวจสอบด้วย การแก้ไขปัญหาต้องมีความเป็นธรรมกับทุกฝ่ายและต้องแล้วเสร็จภายใน 30 วัน นับตั้งแต่ได้รับเรื่องร้องเรียน	- การดำเนินโครงการที่ผ่านมามีได้ก่อให้เกิดความเสียหายแก่ราษฎรที่อยู่ใกล้เคียงโครงการ - หากมีข้อร้องเรียนจะดำเนินการตามมาตรการกำหนด	- ไม่มี	-
7) กรณีการทำเหมืองของโครงการก่อให้เกิดความเสียหายแก่ประชาชนให้ผู้ประกอบการรับผิดชอบชดใช้ความเสียหายอย่างยุติธรรมและรวดเร็ว	- การดำเนินโครงการที่ผ่านมามีได้ก่อให้เกิดความเสียหายแก่ราษฎรที่อยู่ใกล้เคียงโครงการ - หากมีพื้นที่เกษตรกรรม หรือราษฎรบริเวณใกล้เคียงพื้นที่โครงการได้รับผลกระทบจากการทำเหมืองของโครงการ ทางโครงการยินดีปฏิบัติตามเงื่อนไข	- ไม่มี	-


ตารางที่ 2.2-1 (ต่อ)

มาตรการป้องกันและแก้ไขผลกระทบสิ่งแวดล้อม และมาตรการติดตามตรวจสอบผลกระทบสิ่งแวดล้อม	ผลการปฏิบัติตามมาตรการ	ปัญหา อุปสรรค ที่ไม่สามารถปฏิบัติ ตามมาตรการ และแนวทางแก้ไข	ภาพประกอบมาตรการ
<p>8) ให้ประชาสัมพันธ์ข้อมูลเกี่ยวกับการดำเนินงานของโครงการ และมาตรการป้องกันและแก้ไขผลกระทบสิ่งแวดล้อมที่ผ่านความเห็นชอบจากสำนักงานนโยบายและแผนทรัพยากรธรรมชาติและสิ่งแวดล้อม โดยการตีพิมพ์ลงในสถานที่ที่ประชาชนสามารถเข้าถึงได้ง่าย ได้แก่ ที่ทำการผู้ใหญ่บ้าน ศาลาประชาคมหมู่บ้าน ศาลาอเนกประสงค์ และหน่วยงานสาธารณสุขในพื้นที่รับทราบอย่างทั่วถึง พร้อมทั้งรับฟังความคิดเห็น เพื่อปรับปรุงแก้ไขให้สอดคล้องกับความต้องการของชุมชนต่อไป</p>	<p>- ทางโครงการมีการประชาสัมพันธ์ข้อมูลเกี่ยวกับการทำเหมืองและผลการติดตามตรวจสอบผลกระทบสิ่งแวดล้อม โดยติดไว้ที่ รพ.สต.ห้วยหิน รพ.สต.โป่งพรานอินทร์ ศาลาประชาคมหมู่บ้าน และที่ทำการผู้ใหญ่บ้าน</p>	<p>- ไม่มี</p>	
<p>4.2 สาธารณสุข</p> <p>1) ให้ปฏิบัติตามมาตรการป้องกันและแก้ไขผลกระทบสิ่งแวดล้อม ด้านคุณภาพอากาศ เสียง แรงสั่นสะเทือน และหินปลิว และมาตรการด้านการคมนาคมอย่างเคร่งครัด</p>	<p>- โครงการยินดีปฏิบัติตามมาตรการอย่างเคร่งครัด</p>	<p>- ไม่มี</p>	<p>-</p>

ตารางที่ 2.2-1 (ต่อ)

มาตรการป้องกันและแก้ไขผลกระทบสิ่งแวดล้อม และมาตรการติดตามตรวจสอบผลกระทบสิ่งแวดล้อม	ผลการปฏิบัติตามมาตรการ	ปัญหา อุปสรรค ที่ไม่สามารถปฏิบัติ ตามมาตรการ และแนวทางแก้ไข	ภาพประกอบมาตรการ
<p>2) ให้จัดตั้งกองทุนเฝ้าระวังสุขภาพ ผู้ถือประทานบัตรจะต้องจัดตั้ง “กองทุนเฝ้า ระวังภาวะสุขภาพ” ตามประกาศกรมอุตสาหกรรม พื้นฐานและการเหมืองแร่ เรื่อง แนวทางการบริหาร จัดการกองทุนเฝ้าระวังสุขภาพสำหรับโครงการเหมืองแร่ พ.ศ.2559 เพื่อใช้ในกิจกรรมการเฝ้าระวังภาวะสุขภาพ ของชุมชน</p> <p>วัตถุประสงค์เพื่อเป็นค่าใช้จ่ายสำหรับการ ดำเนินกิจกรรมการเฝ้าระวังสุขภาพอนามัยหรือการ ตรวจสอบสุขภาพของประชาชน รวมทั้งสนับสนุนกิจกรรมที่ เกี่ยวข้องกับสาธารณสุขของชุมชน โดยมีคณะกรรมการ มวลชนสัมพันธ์เป็นผู้กำกับการดูแลในการใช้จ่าย งบประมาณในแต่ละปี ทั้งนี้ การบริหารจัดการกองทุน และการจัดการเงินกองทุนให้เป็นไปตามแนวทางที่กรม อุตสาหกรรมพื้นฐานและการเหมืองแร่กำหนด</p>	<p>- จัดตั้งกองทุนเฝ้าระวังสุขภาพเพื่อจัดสร งประมาณในการดำเนินกิจกรรมการตรวจ เฝ้าระวังปอดสมรรถนะปอด การเฝ้าระวัง สุขภาพและตรวจสุขภาพของประชาชน โดย จำนวนเงินที่จัดเก็บครั้งแรก ณ วันที่ 4 สิงหาคม 2562 จำนวน 500,000 บาท ซึ่งทางโครงการได้ มีกิจกรรมร่วมกับชุมชน และได้เบิกจ่ายเงินออก จากกองทุน สถานะทางการเงินของกองทุน ล่าสุด เมื่อวันที่ 14 พฤศจิกายน 2566 จำนวน 279,395.52 บาท ดังเอกสารแนบ 9 พร้อม จัดส่งรายงานกองทุนเฝ้าระวังสุขภาพให้ หน่วยงานที่เกี่ยวข้องทราบ ดังเอกสารแนบ 10</p>	- ไม่มี	-
<p>3) ให้เผยแพร่ข้อมูลผลการติดตามตรวจสอบ ผลกระทบสิ่งแวดล้อมต่อโรงพยาบาลส่งเสริมสุขภาพ ตำบลบ้านห้วยหินและโรงพยาบาลส่งเสริมสุขภาพ ตำบลโป่งพรานอินทร์ พร้อมทั้งติดตั้งป้ายแสดงผลการ ตรวจวัดคุณภาพสิ่งแวดล้อมไว้บริเวณศาลาประชาคม หมู่บ้าน ให้สามารถมองเห็นได้อย่างชัดเจนปีละ 2 ครั้ง</p>	<p>ทำแผ่นพับประชาสัมพันธ์การทำเหมืองของ โครงการเผยแพร่ข้อมูลแก่ โรงพยาบาล ส่งเสริมสุขภาพตำบลบ้านห้วยหินและ โรงพยาบาลส่งเสริมสุขภาพตำบลโป่งพราน อินทร์ ดังเอกสารแนบ 8</p>	- ไม่มี	

ตารางที่ 2.2-1 (ต่อ)

มาตรการป้องกันและแก้ไขผลกระทบสิ่งแวดล้อม และมาตรการติดตามตรวจสอบผลกระทบสิ่งแวดล้อม	ผลการปฏิบัติตามมาตรการ	ปัญหา อุปสรรค ที่ไม่สามารถปฏิบัติ ตามมาตรการ และแนวทางแก้ไข	ภาพประกอบมาตรการ
			
4) ให้ปฏิบัติตามแผนมวลชนสัมพันธ์อย่างต่อเนื่อง เพื่อรับฟังความคิดเห็น ข้อเสนอแนะ หรือความต้องการของประชาชนในด้านต่างๆ เพื่อลดความตึงเครียด หรือความขัดแย้งจากการได้รับผลกระทบสิ่งแวดล้อมจากการทำเหมืองและกิจกรรมที่เกี่ยวข้องของโครงการ	- โครงการปฏิบัติตามแผนมวลชนสัมพันธ์อย่างเคร่งครัด	- ไม่มี	-
4.3 อาชีวอนามัย และความปลอดภัย 1) ให้มีการตรวจสุขภาพก่อนเข้าทำงาน ได้แก่ การตรวจโรคทั่วไป และการตรวจสอบตามความเสี่ยงเฉพาะด้าน ได้แก่ สมรรถภาพปอด และสมรรถภาพการได้ยิน เพื่อเป็นการตรวจคัดกรองโรคเบื้องต้น และเป็นข้อมูลพื้นฐานสำหรับเปรียบเทียบกับผลตรวจสุขภาพประจำปีตลอดระยะเวลาที่มีการดำเนินโครงการ	- ปัจจุบันคนงานยังเป็นคนที่ปฏิบัติงานกับโครงการอยู่แล้วหากมีการจ้างคนงานเพิ่มเติมโครงการจะดำเนินการตรวจสุขภาพตามที่กำหนด	- - ไม่มี	-

ตารางที่ 2.2-1 (ต่อ)

มาตรการป้องกันและแก้ไขผลกระทบสิ่งแวดล้อม และมาตรการติดตามตรวจสอบผลกระทบสิ่งแวดล้อม	ผลการปฏิบัติตามมาตรการ	ปัญหา อุปสรรค ที่ไม่สามารถปฏิบัติ ตามมาตรการ และแนวทางแก้ไข	ภาพประกอบมาตรการ
<p>2) ให้มีการฝึกอบรมเกี่ยวกับข้อบังคับและคู่มือว่าด้วยความปลอดภัยในการทำงานให้กับพนักงานที่มีการเปลี่ยนแปลงหน้าที่การทำงาน เพื่อให้พนักงานสามารถปฏิบัติหน้าที่ได้อย่างถูกต้องและปลอดภัย ตลอดจนแจ้งให้ทราบถึงข้อมูลเกี่ยวกับอันตรายและวิธีป้องกันอันตรายที่อาจเกิดขึ้นจากการทำงานให้ทราบก่อนปฏิบัติงาน ตลอดจนให้อบรมพนักงานถึงวิธีการทำงานของเครื่องจักรกลแต่ละชนิดและอุปกรณ์และประเภทเมื่อมีการเปลี่ยนแปลงเครื่องจักรใหม่ จนมั่นใจว่าพนักงานสามารถทำงานได้อย่างปลอดภัย</p>	<p>- มีการอบรมพนักงานก่อนปฏิบัติงานสัปดาห์ละ 1 ครั้ง ซึ่งจะอบรมคนงานเกี่ยวกับการทำงานและการใช้เครื่องจักร การขับรถบรรทุก เพื่อป้องกันอุบัติเหตุที่เกิดขึ้น</p> <p>- จัดให้มีอุปกรณ์ป้องกันอันตรายที่เหมาะสมกับสภาพงาน และมีจำนวนเพียงพอกับพนักงาน เช่น หน้ากากกรองฝุ่น รองเท้าหัวเหล็ก หมวกนิรภัย ปลั๊กอุดหู หรือเครื่องครอบหู และแว่นนิรภัย เป็นต้น</p> <p>- อบรมเพื่อให้ความรู้เกี่ยวกับความปลอดภัยในการทำงาน และการใช้อุปกรณ์ป้องกันอันตรายส่วนบุคคลให้กับคนงาน และดำเนินการฝึกซ้อมอย่างสม่ำเสมอ</p>	<p>- ไม่มี</p>	<p>การสวมใส่อุปกรณ์ป้องกันอันตรายส่วนบุคคล</p>  <p>ป้ายเตือนเขตสวมใส่อุปกรณ์ป้องกันอันตราย</p> 
<p>3) ให้จัดทำป้ายมาตรการ/นโยบายด้านความปลอดภัยและนโยบายด้านสิ่งแวดล้อม ตลอดจนป้ายเตือนต่างๆ เช่น เสียงดัง ฝุ่นละออง เป็นต้น เพื่อให้พนักงานได้มองเห็นชัดเจนก่อนที่จะเข้าไปบริเวณพื้นที่เหมืองแร่ และพื้นที่เสี่ยงของโครงการ และใช้เป็นแนวทางในการปฏิบัติของพนักงานก่อนเข้าพื้นที่ดังกล่าว โดยพนักงานต้องมีการสวมอุปกรณ์ป้องกันอันตรายตลอดระยะเวลาการทำงานในบริเวณพื้นที่ดังกล่าว</p>	<p>- จัดทำป้ายนโยบายด้านความปลอดภัยและนโยบายด้านสิ่งแวดล้อม และป้ายมาตรการด้านสิ่งแวดล้อม บริเวณพื้นที่โครงการ จะจัดเจ้าหน้าที่คอยดูแล โดยตรวจสอบเตือนละ 1 ครั้ง และให้มีสภาพดีเสมอ</p>	<p>- ไม่มี</p>	<p>ป้ายนโยบายสิ่งแวดล้อม</p> 

ตารางที่ 2.2-1 (ต่อ)

มาตรการป้องกันและแก้ไขผลกระทบสิ่งแวดล้อม และมาตรการติดตามตรวจสอบผลกระทบสิ่งแวดล้อม	ผลการปฏิบัติตามมาตรการ	ปัญหา อุปสรรค ที่ไม่สามารถปฏิบัติ ตามมาตรการ และแนวทางแก้ไข	ภาพประกอบมาตรการ
			<p>ป้ายห้ามบุคคลภายนอกเข้าก่อนได้รับอนุญาต</p>  <p>ป้ายนโยบายความปลอดภัย</p> 
4) ให้จัดหาอุปกรณ์ป้องกันอันตรายส่วนบุคคลที่ได้มาตรฐานตามประกาศกรมสวัสดิการและคุ้มครองแรงงานกำหนด โดยให้เหมาะสมกับชนิดหรือประเภทของงานที่พนักงานปฏิบัติ	- จัดให้มีอุปกรณ์ป้องกันอันตรายที่เหมาะสมกับสภาพงาน และมีจำนวนเพียงพอกับพนักงาน เช่น หน้ากากกรองฝุ่น รองเท้าหุ้มเหล็ก หมวกนิรภัย ปลี๊กอุดหู หรือเครื่องครอบหู และแว่นนิรภัย เป็นต้น	- ไม่มี	<p>จัดเตรียมอุปกรณ์ป้องกันอันตรายส่วนบุคคล</p> 

ตารางที่ 2.2-1 (ต่อ)

มาตรการป้องกันและแก้ไขผลกระทบสิ่งแวดล้อม และมาตรการติดตามตรวจสอบผลกระทบสิ่งแวดล้อม	ผลการปฏิบัติตามมาตรการ	ปัญหา อุปสรรค ที่ไม่สามารถปฏิบัติ ตามมาตรการ และแนวทางแก้ไข	ภาพประกอบมาตรการ
<p>5) ให้กำหนดเป็นกฎระเบียบปฏิบัติให้พนักงาน ของโครงการทุกคนต้องสวมใส่อุปกรณ์ป้องกันอันตราย ส่วนบุคคลอย่างครบถ้วน และถูกต้องตามป้ายเตือนทุก ครั้งก่อนเข้าเขตการทำเหมืองหรือพื้นที่เสี่ยงอันตราย และมีการจัดอบรมเกี่ยวกับวิธีการใช้ และการบำรุงรักษา อุปกรณ์ป้องกันอันตรายอย่างถูกวิธี ตลอดจนการ บำรุงรักษาอุปกรณ์ป้องกันอันตรายส่วนบุคคลตลอด ระยะเวลาการใช้งาน</p>	<p>- กำหนดกฎระเบียบข้อบังคับพนักงานของ โครงการ</p> <p>- มีการอบรมพนักงานก่อนปฏิบัติงานสัปดาห์ละ 1 ครั้ง ซึ่งจะอบรมคนงานเกี่ยวกับการทำงาน และการใช้เครื่องจักร การขับรถบรรทุก เพื่อ ป้องกันอุบัติเหตุที่เกิดขึ้น</p> <p>- จัดให้มีอุปกรณ์ป้องกันอันตรายที่เหมาะสมกับ สภาพงาน และมีจำนวนเพียงพอกับพนักงาน เช่น หน้ากากกรองฝุ่น รองเท้าหุ้มเหล็ก หมวก นิรภัย ปลั๊กอุดหู หรือเครื่องครอบหู และแว่น นิรภัย เป็นต้น</p>	<p>- ไม่มี</p>	<p>การสวมใส่อุปกรณ์ป้องกันอันตรายส่วนบุคคล</p> 
<p>6) ให้มีการตรวจวัดและวิเคราะห์สภาวะการ ทำงานเกี่ยวกับระดับเสียงและระดับความเข้มข้นของฝุ่น ละอองภายในบริเวณดำเนินโครงการ</p>	<p>- ตรวจวัดคุณภาพอากาศในการทำงาน โดย ตรวจวัดปริมาณฝุ่นขนาดเล็ก (Respirable Dust) ในขณะที่ปฏิบัติงานบริเวณหน้าเหมืองของ คนขับรถแบคโฮ คนขับรถเจาะระเบิด และ คนขับรถบรรทุก ผลการตรวจวัดในวันที่ 2 กุมภาพันธ์ 2567 พบว่า มีค่าอยู่ในเกณฑ์ มาตรฐานตามประกาศกระทรวงมหาดไทย เรื่อง ความปลอดภัยในการทำงานเกี่ยวกับภาวะ แวดล้อม (สารเคมี) ที่กำหนดไว้ไม่เกิน 5 มก./ลบ.ม.</p> <p>- ตรวจวัดระดับเสียงและวิเคราะห์สภาวะการ ทำงานที่เกี่ยวข้องกับเสียงด้วยเครื่องวัดปริมาณ</p>	<p>- ไม่มี</p>	<p>-</p>

ตารางที่ 2.2-1 (ต่อ)

มาตรการป้องกันและแก้ไขผลกระทบสิ่งแวดล้อม และมาตรการติดตามตรวจสอบผลกระทบสิ่งแวดล้อม	ผลการปฏิบัติตามมาตรการ	ปัญหา อุปสรรค ที่ไม่สามารถปฏิบัติ ตามมาตรการ และแนวทางแก้ไข	ภาพประกอบมาตรการ
	เสียงสะสม (Noise Dosimeter) ในขณะ ปฏิบัติงานบริเวณหน้าเหมืองของคนขับรถแบคโฮ คนขับรถเจาะระเบิด และคนขับรถบรรทุก ผล การตรวจวัด ในวันที่ 2 กุมภาพันธ์ 2567 พบว่า มีค่าอยู่ในเกณฑ์มาตรฐานตามประกาศกรม สวัสดิการและคุ้มครองแรงงาน เรื่อง มาตรฐาน ระดับเสียงที่ยอมให้ลูกจ้างได้รับเฉลี่ยตลอดเวลา การทำงานในแต่ละวัน พ.ศ.2561		
7) ให้ลดระยะเวลาที่ต้องทำงานอยู่กับเสียงดังให้ น้อยลง โดยให้สับเปลี่ยนหน้าที่ของพนักงานเพื่อไม่ให้ ทำงานในแหล่งระดับเสียงเกิน 85 เดซิเบล(เอ) ติดต่อกัน เป็นระยะเวลา 8 ชม. ตามกฎกระทรวงของกระทรวง แรงงาน เรื่อง กำหนดมาตรฐานในการบริหาร และการ จัดการด้านความปลอดภัย อาชีวอนามัย และ สภาพแวดล้อมในการทำงานเกี่ยวกับความร้อน แสงสว่าง และเสียง พ.ศ.2549 เพื่อลดอัตราเสี่ยงต่ออันตรายจาก เสียงดังต่อพนักงาน	- สลับปรับเปลี่ยนหน้าที่ของพนักงานที่ทำงาน อยู่กับเสียงดัง เช่น บริเวณโรงโม่หิน บริเวณที่มี การเจาะระเบิด เพื่อลดความเสี่ยงต่อเสียงดัง ทุกๆ 4 ชั่วโมง	- ไม่มี	-
8) ให้ดูแลรักษาเครื่องจักรอุปกรณ์ต่างๆ ให้อยู่ใน สภาพที่สมบูรณ์พร้อมใช้งานได้ทันที	- ตรวจเช็คเครื่องจักรอุปกรณ์ต่างๆ ตามรอบการ รักษา ให้อยู่ในสภาพที่พร้อมใช้งานและปลอดภัย เสมอ (เอกสารแนบ 4)	- ไม่มี	-

ตารางที่ 2.2-1 (ต่อ)

มาตรการป้องกันและแก้ไขผลกระทบสิ่งแวดล้อม และมาตรการติดตามตรวจสอบผลกระทบสิ่งแวดล้อม	ผลการปฏิบัติตามมาตรการ	ปัญหา อุปสรรค ที่ไม่สามารถปฏิบัติ ตามมาตรการ และแนวทางแก้ไข	ภาพประกอบมาตรการ
9) ให้มีปัจจัยในการปฐมพยาบาลเบื้องต้น เพื่อ ช่วยเหลือคนงานได้ทันทั่วทั้งที่มีอุบัติเหตุเกิดขึ้น และมี รถสำหรับนำผู้ป่วยส่งโรงพยาบาลได้ทันทั่วทั้งที่	- จัดเตรียมอุปกรณ์ปฐมพยาบาลเบื้องต้นเตรียม ไว้ในตู้ยาสามัญ บริเวณสำนักงานโครงการและ จัดเตรียมรถสำหรับนำคนเจ็บส่งโรงพยาบาลหาก มีเหตุฉุกเฉิน	- ไม่มี	<div data-bbox="1637 347 2074 683">  </div>
10) ให้จัดหาน้ำดื่ม ที่พักอาศัย และส้วมที่ถูก สุขลักษณะแก่คนงาน	<ul style="list-style-type: none"> - มีน้ำดื่ม น้ำใช้ให้แก่คนงานอย่างเพียงพอ โดย มีจุดให้บริการน้ำดื่มอยู่ที่สำนักงานโครงการและ โรงโม่หินของโครงการ - จัดให้มีห้องน้ำ-ห้องส้วมที่ถูกสุขลักษณะโดยมี จำนวนห้อง 6 ห้อง ต่อพนักงาน 43 คน ซึ่ง เพียงพอต่อจำนวนคนงาน ตามกฎกระทรวงฉบับ ที่ 63 (พ.ศ.2551) ออกตามความในพระราชบัญญัติ ควบคุมอาคารประเภทโรงงานตามกฎหมายว่า ด้วยโรงงานที่มีคนงานชายตั้งแต่ 16 คน แต่ไม่ เกิน 40 คน จะต้องมียุ้งถ่ายอุจจาระและที่ถ่าย ปัสสาวะ 2 ห้อง คนงานหญิงตั้งแต่ 16 คน แต่ไม่ เกิน 40 คน จะต้องมียุ้งถ่ายอุจจาระ 4 ห้อง - จัดเตรียมถังขยะไว้ภายในบริเวณหน้าสำนักงาน ไม่กีดขวางการทำงาน - จัดให้มีบ้านพักพนักงาน จำนวน 40 ห้อง 	- ไม่มี	-




ตารางที่ 2.2-1 (ต่อ)

มาตรการป้องกันและแก้ไขผลกระทบสิ่งแวดล้อม และมาตรการติดตามตรวจสอบผลกระทบสิ่งแวดล้อม	ผลการปฏิบัติตามมาตรการ	ปัญหา อุปสรรค ที่ไม่สามารถปฏิบัติ ตามมาตรการ และแนวทางแก้ไข	ภาพประกอบมาตรการ
11) ให้มีหัวหน้างานหรือผู้ควบคุมการดำเนินงานแต่ละส่วนที่ผ่านการฝึกอบรมกับสถาบันส่งเสริมความปลอดภัย อาชีวอนามัย และสภาพแวดล้อมในการทำงาน หรือเจ้าหน้าที่ความปลอดภัยในการทำงานวิชาชีพ (จป.วิชาชีพ) เป็นผู้ควบคุมการดำเนินงานเป็นประจำ เพื่อความปลอดภัยและป้องกันอุบัติเหตุสำหรับการทำเหมือง และมีบันทึกผลการตรวจไว้เป็นหลักฐาน เพื่อแสดงแก่พนักงานเจ้าหน้าที่	- โครงการจัดให้มีหัวหน้างานดูแลและตรวจสอบเครื่องจักรอุปกรณ์ให้อยู่ในสภาพการทำงานอย่างปลอดภัย และคอยควบคุมขณะปฏิบัติงานอย่างใกล้ชิด	- ไม่มี	-
12) ให้ปฏิบัติตามพระราชบัญญัติความปลอดภัย อาชีวอนามัย และสภาพแวดล้อมในการทำงาน พ.ศ.2554 ตามกฎกระทรวง กำหนดมาตรฐานในการบริหารจัดการ และดำเนินการด้านความปลอดภัย อาชีวอนามัย และสภาพแวดล้อมในการทำงานเกี่ยวกับความร้อน แสงสว่าง และเสียง พ.ศ.2559 พระราชบัญญัติประกันสังคม พ.ศ. 2533 พระราชบัญญัติเงินทดแทน พ.ศ.2537 และพระราชบัญญัติคุ้มครองแรงงาน พ.ศ.2541 อย่างเคร่งครัด	- ให้ความคุ้มครองแก่คนงานและความปลอดภัยแก่บุคคลภายนอกโดยเคร่งครัดตามกฎหมายกำหนด	- ไม่มี	-

ตารางที่ 2.2-1 (ต่อ)

มาตรการป้องกันและแก้ไขผลกระทบสิ่งแวดล้อม และมาตรการติดตามตรวจสอบผลกระทบสิ่งแวดล้อม	ผลการปฏิบัติตามมาตรการ	ปัญหา อุปสรรค ที่ไม่สามารถปฏิบัติตาม มาตรการ และแนวทางแก้ไข	ภาพประกอบมาตรการ
4.4 ประวัติศาสตร์ โบราณคดี โบราณสถานและศาสนสถาน กำชับเจ้าหน้าที่ผู้ปฏิบัติงานบริเวณหน้าเหมืองให้ หมั่นสังเกตหากพบโบราณวัตถุอย่างหนึ่งอย่างใดที่ฝังอยู่ ใต้ดินหรือในชั้นแร่ จะต้องหยุดดำเนินการทำเหมืองและ รีบแจ้งต่อสำนักศิลปากรที่ 2 สุพรรณบุรี เพื่อตรวจสอบ ก่อนที่จะดำเนินการทำเหมืองต่อไป	- การดำเนินโครงการที่ผ่านมาไม่พบวัตถุโบราณ หรือร่องรอยของโบราณคดี - หากพบร่องรอยของโบราณวัตถุหรือร่องรอย ทางประวัติศาสตร์ โบราณคดี ยินดีปฏิบัติตาม เงื่อนไข	- ไม่มี	-
4.5 ทคินียภาพ ดำเนินการฟื้นฟูสภาพพื้นที่ที่ผ่านการทำเหมืองตาม แผนการฟื้นฟูที่กำหนดไว้อย่างเคร่งครัด เพื่อปรับปรุง สภาพภูมิทัศน์ให้สอดคล้องกับพื้นที่ข้างเคียง และ สามารถใช้ประโยชน์พื้นที่ในด้านอื่นๆ ที่เหมาะสม ดังนี้ 1. แผนการฟื้นฟูช่วงที่ 1 (ปีที่ 1-3) กำหนดให้ ดำเนินการฟื้นฟูบริเวณพื้นที่เว้นไม่ทำเหมืองของ โครงการทางด้านทิศตะวันออก และทิศตะวันออกเฉียง ได้ คิดเป็นเนื้อที่ประมาณ 22.3 ไร่ และดูแลรักษาปลูก พืชคลุมดินและไม่ย่นตัน โดยการใส่ปุ๋ยบำรุงดิน หรือ ปลูกพันธุ์ไม้ซ่อมแซมต้นที่ตาย เนื้อที่ประมาณ 22.3 ไร่	- การฟื้นฟูอยู่ในช่วงที่ 2 ปีที่ 5 (2567) กำหนดให้ดำเนินการฟื้นฟูบริเวณพื้นที่ชั้นบันไดที่ ผ่านการทำเหมืองที่ระดับ 90 ม. (รทก.) จนถึง ระดับ 70 ม.(รทก.) โดยมีพื้นที่ทำการฟื้นฟู ประมาณ 4 ไร่ และดูแลรักษาปลูกพืชคลุมดินและ ไม่ย่นตัน โดยการใส่ปุ๋ยบำรุงดิน หรือปลูกพันธุ์ไม้ ซ่อมแซมต้นที่ตายในช่วงที่ผ่านมา เนื้อที่ประมาณ 22.3 ไร่ คิดเป็นเนื้อที่รวม 26.3 ไร่ - การฟื้นฟูที่ผ่านมา ทางโครงการได้ดำเนินการ จัดทำแนวคันทำนบดินพร้อมปลูกต้นไม้เพิ่ม บริเวณแนวเว้นไม่ทำเหมือง ทางด้านทิศ ตะวันออก โดยพันธุ์ไม้ที่นำมาปลูกได้แก่ ต้น สะเดา พร้อมทั้งดูแลแนวคันไม้เดิมให้สามารถ เจริญเติบโตได้เป็นอย่างดี ดำเนินการดูแลแนว	- ไม่มี	

ตารางที่ 2.2-1 (ต่อ)

มาตรการป้องกันและแก้ไขผลกระทบสิ่งแวดล้อม และมาตรการติดตามตรวจสอบผลกระทบสิ่งแวดล้อม	ผลการปฏิบัติตามมาตรการ	ปัญหา อุปสรรค ที่ไม่สามารถปฏิบัติ ตามมาตรการ และแนวทางแก้ไข	ภาพประกอบมาตรการ
	ต้นไม้เดิมโดยรอบเขตประทานบัตรและปลูก เสริมบริเวณที่มีต้นไม้ตายลงเพื่อเพิ่มความ หนาแน่น		<div>แนวต้นสะเดาบริเวณแนวเส้นทางด้านทิศตะวันออก</div>  <div>แนวต้นยูคาลิปตัสทางด้านทิศใต้</div>  <div>แนวต้นสะเดาที่ปลูกเพิ่มทางด้านทิศตะวันออก</div> 

ตารางที่ 2.2-1 (ต่อ)

มาตรการป้องกันและแก้ไขผลกระทบสิ่งแวดล้อม และมาตรการติดตามตรวจสอบผลกระทบสิ่งแวดล้อม	ผลการปฏิบัติตามมาตรการ	ปัญหา อุปสรรค ที่ไม่สามารถปฏิบัติ ตามมาตรการ และแนวทางแก้ไข	ภาพประกอบมาตรการ
<p>2. แผนการฟื้นฟูพื้นที่ช่วงที่ 2 (ปีที่ 4-9) กำหนดให้ดำเนินการฟื้นฟูบริเวณพื้นที่ชั้นบันไดผ่านการ ทำเหมืองที่ระดับ 90 ม. จนถึงระดับ 70 ม.(รทก.) โดยมี พื้นที่ทำการฟื้นฟูประมาณ 4 ไร่ และดูแลรักษาปลูกพืช คลุมดินและไม้ยืนต้น โดยการใส่ปุ๋ยบำรุงดิน หรือปลูก พันธุ์ไม้ซ่อมแซมต้นที่ตายในช่วงที่ผ่านมา เนื้อที่ ประมาณ 22.3 ไร่ คิดเป็นเนื้อที่รวม 26.3 ไร่</p> <p>3. แผนการฟื้นฟูช่วงที่ 3 (ปีที่ 10-12) กำหนดให้ ดำเนินการฟื้นฟูบริเวณพื้นที่ชั้นบันไดผ่านการทำเหมือง ที่ระดับ 60 ม. จนถึงระดับ 50 ม.(รทก.) โดยมีพื้นที่ทำ การฟื้นฟูประมาณ 18.3 ไร่ และดูแลรักษาปลูกพืชคลุม ดินและไม้ยืนต้น โดยการใส่ปุ๋ยบำรุงดิน หรือปลูกพันธุ์ไม้ ซ่อมแซมต้นที่ตายในช่วงที่ผ่านมา เนื้อที่ประมาณ 26.3 ไร่ คิดเป็นเนื้อที่รวม 44.6 ไร่</p> <p>4. แผนการฟื้นฟูช่วงที่ 4 (ปีที่ 13-15)กำหนดให้ ดำเนินการฟื้นฟูบริเวณพื้นที่ชั้นบันไดผ่านการทำเหมือง ที่ระดับ 40 ม.(รทก.) โดยมีพื้นที่ทำการฟื้นฟูประมาณ 16.5 ไร่ และดูแลรักษาปลูกพืชคลุมดินและไม้ยืนต้น โดยการใส่ปุ๋ยบำรุงดิน หรือปลูกพันธุ์ไม้ซ่อมแซมต้นที่ ตายในช่วงที่ผ่านมา เนื้อที่ประมาณ 44.6 ไร่ คิดเป็นเนื้อ ที่รวม 61.1 ไร่</p>	<p>- สำหรับพันธุ์ไม้ที่ทางโครงการได้นำมาปลูก เสริม ได้แก่ ยูคาลิปตัส ประดู่ และไผ่ สะเดา พร้อมดูแลให้สามารถเติบโตได้เป็นอย่างดี และ สำหรับพื้นที่เกี่ยวเนื่องการทำเหมืองและบริเวณ อื่น ๆ เช่น บริเวณโรงโม่หินเส้นทางขนส่งแร่ สำนักงาน บ้านพักพนักงาน เป็นต้น ทางโครงการ ได้ดำเนินการดูแลแนวต้นไม้เดิมได้ปลูกไว้</p> <p>- จัดส่งรายงานแผนและผลการดำเนินงานด้าน การฟื้นฟูพื้นที่ที่ทำเหมืองได้แก่ กรมอุตสาหกรรม พื้นฐานและการเหมืองแร่ สำนักงานอุตสาหกรรม จังหวัดสุพรรณบุรี สำนักงานอุตสาหกรรมพื้นฐาน และการเหมืองแร่ เขต 7 ราชบุรี เพื่อนำส่งให้กับ สำนักงานทรัพยากรธรรมชาติและสิ่งแวดล้อม จังหวัดสุพรรณบุรี และส่งต่อไปยังสำนักงาน นโยบายและแผนทรัพยากรธรรมชาติและ สิ่งแวดล้อม ทราบทุกปี โดยรายงานแผนและผล การดำเนินงานด้านการฟื้นฟูพื้นที่ที่ทำเหมืองครั้ง ล่าสุดเมื่อเดือนธันวาคม 2566 ดังเอกสารแนบ 3</p>	<p>- ไม่มี</p>	

ตารางที่ 2.2-1 (ต่อ)

มาตรการป้องกันและแก้ไขผลกระทบสิ่งแวดล้อม และมาตรการติดตามตรวจสอบผลกระทบสิ่งแวดล้อม	ผลการปฏิบัติตามมาตรการ	ปัญหา อุปสรรค ที่ไม่สามารถปฏิบัติ ตามมาตรการ และแนวทางแก้ไข	ภาพประกอบมาตรการ
<p>5. แผนการฟื้นฟูช่วงที่ 5 (ปีที่ 16-18) กำหนดให้ดำเนินการฟื้นฟูบริเวณพื้นที่ชั้นบันไดผ่านการทำเหมืองที่ระดับ 30 ม.(รทก.) โดยมีพื้นที่ทำการฟื้นฟูประมาณ 16 ไร่ และดูแลรักษาปลูกพืชคลุมดินและไม้ยืนต้น โดยการใส่ปุ๋ยบำรุงดิน หรือปลูกพันธุ์ไม้ซ่อมแซมต้นที่ตายในช่วงที่ผ่านมา เนื้อที่ประมาณ 61.1 ไร่ คิดเป็นเนื้อที่รวม 77.1 ไร่</p> <p>6. แผนการฟื้นฟูช่วงที่ 6 (ปีที่ 19-21) กำหนดให้ทางโครงการดูแลรักษาปลูกพืชคลุมดินและไม้ยืนต้นโดยการใส่ปุ๋ยบำรุงดิน หรือปลูกพันธุ์ไม้ซ่อมแซมต้นที่ตายในช่วงที่ผ่านมา เนื้อที่ประมาณ 77.1 ไร่</p> <p>7. แผนการฟื้นฟูช่วงที่ 7 (ปีที่ 22-25) การฟื้นฟูสภาพพื้นที่ในช่วงนี้จะเป็นการดูแลและบำรุงรักษาดินไม้ที่ปลูกไว้ในช่วงที่ผ่านมา ประมาณ 77.1 ไร่ พร้อมทั้งทำการปรับพื้นที่บริเวณบ่อเหมืองให้มีเสถียรภาพที่ปลอดภัย เนื้อที่ประมาณ 122.4 ไร่</p>			

ตารางที่ 2.3-1 ผลการดำเนินการตามมาตรการติดตามตรวจสอบผลกระทบสิ่งแวดล้อม

มาตรการป้องกันและแก้ไขผลกระทบสิ่งแวดล้อม และมาตรการติดตามตรวจสอบผลกระทบสิ่งแวดล้อม	ผลการปฏิบัติตามมาตรการ	ปัญหา อุปสรรคที่ไม่สามารถปฏิบัติ ตามมาตรการและแนวทางแก้ไข	ภาพประกอบมาตรการ
1. คุณภาพอากาศ - ใช้ เครื่องมือ High Volume Air Sampler ตรวจวัดปริมาณฝุ่นละอองแขวนลอยทั้งหมดใน บรรยากาศ (TSP) และปริมาณฝุ่นละอองขนาดเล็กกว่า 10 ไมครอน (PM-10) เฉลี่ยในคาบ 24 ชม. เป็น ระยะเวลา 3 วันต่อเนื่อง จำนวน 4 สถานี ได้แก่ 1) โรงโม่หินศิลามิตรเจริญ (อุ้มทอง) 2) สำนักสงฆ์เขาตาก้าว 3) กลุ่มบ้านห้วยหิน (บ้านพวน) 4) สำนักสงฆ์อ่างแก้วเขาชายธง ปีละ 2 ครั้ง ในเดือนกุมภาพันธ์และช่วงเดือน ตุลาคม	- ทำการตรวจวัดฝุ่นละอองรวม (TSP) และฝุ่น ละอองขนาดเล็กไม่เกิน 10 ไมครอน (PM-10) ระหว่างวันที่ 1-4 กุมภาพันธ์ 2567 บริเวณสำนัก สงฆ์เขาตาก้าว สำนักสงฆ์อ่างแก้วเขาชายธง โรง โม่หินศิลามิตรเจริญ (อุ้มทอง) และกลุ่มบ้านห้วย หิน (บ้านพวน) พบว่า มีค่าอยู่ในเกณฑ์มาตรฐาน ตามประกาศคณะกรรมการสิ่งแวดล้อมแห่งชาติ ฉบับที่ 24 (พ.ศ.2547) เรื่อง กำหนดมาตรฐาน คุณภาพอากาศในบรรยากาศโดยทั่วไป ที่ กำหนดค่ามาตรฐานฝุ่นละอองรวม และฝุ่นละออง ขนาดไม่เกิน 10 ไมครอน ไว้ไม่เกิน 0.33 มก./ ลบ.ม. และ 0.12 มก./ลบ.ม. ตามลำดับ	- ไม่มี	-
2. ระดับเสียง - ใช้เครื่องมือวัดระดับเสียง (Sound Level Meter) ตรวจวัดระดับเสียงเฉลี่ยในคาบ 24 ชม. ($L_{eq\ 24hr}$) และ ระดับเสียงสูงสุด (L_{max}) เป็นระยะเวลา 3 วันต่อเนื่อง จำนวน 4 สถานี ได้แก่ 1) โรงโม่หินศิลามิตรเจริญ (อุ้มทอง) 2) สำนักสงฆ์เขาตาก้าว 3) กลุ่มบ้านห้วยหิน (บ้านพวน)	- ทำการตรวจวัดระดับเสียงสูงสุด (L_{max}) และ ระดับเสียงเฉลี่ย 24 ชั่วโมง ($L_{eq\ 24\ hr}$) ระหว่าง วันที่ 1-4 กุมภาพันธ์ 2567 พบว่า ระดับเสียงที่ ตรวจวัดได้บริเวณบริเวณสำนักสงฆ์เขาตาก้าว สำนักสงฆ์อ่างแก้วเขาชายธง โรงโม่หินศิลามิตร เจริญ (อุ้มทอง) และกลุ่มบ้านห้วยหิน (บ้านพวน) มี ค่าอยู่ในเกณฑ์มาตรฐาน	- ไม่มี	-

ตารางที่ 2.3-1 (ต่อ)

มาตรการป้องกันและแก้ไขผลกระทบสิ่งแวดล้อม และมาตรการติดตามตรวจสอบผลกระทบสิ่งแวดล้อม	ผลการปฏิบัติตามมาตรการ	ปัญหา อุปสรรค ที่ไม่สามารถปฏิบัติตามมาตรการ และแนวทางแก้ไข	ภาพประกอบมาตรการ
4) สำนักสงฆ์อ่างแก้วเขาชายธง ปีละ 2 ครั้ง ในเดือนกุมภาพันธ์และช่วงเดือนตุลาคม			
3. แรงสั่นสะเทือน - ใช้เครื่องมือวัดแรงสั่นสะเทือน (Vibration Meter) ทำการตรวจวัดค่าความเร็วอนุภาค (Particle Velocity) ค่าความถี่ (Frequency) ค่าการขจัด (Displacement) และแรงอัดอากาศ (Air Pressure) จากการระเบิดหิน บริเวณหน้าเหมืองโครงการ จำนวน 1 สถานี คือ สำนักสงฆ์เขาตาก้าว	- ผลการตรวจวัดความสั่นสะเทือนวันที่ 3 กุมภาพันธ์ 2567 จำนวน 1 สถานี ได้แก่ สำนักสงฆ์เขาตาก้าว พบว่า ผลการตรวจวัดมีค่าอยู่ในเกณฑ์มาตรฐานตามประกาศกระทรวงทรัพยากรธรรมชาติและสิ่งแวดล้อม เรื่อง กำหนดมาตรฐานควบคุมระดับเสียงและความสั่นสะเทือนจากการทำเหมืองหิน	- ไม่มี	-
4. คุณภาพน้ำ - เก็บตัวอย่างน้ำผิวดินและน้ำใต้ดิน เพื่อนำไปวิเคราะห์ดัชนีคุณภาพน้ำ ได้แก่ ความเป็นกรด-ด่าง ความขุ่น ปริมาณตะกอนแขวนลอยทั้งหมด ปริมาณตะกอนละลายทั้งหมด ความกระด้างทั้งหมด ซัลเฟต เหล็ก ตะกั่ว แคดเมียม และสารหนู น้ำผิวดิน จำนวน 3 สถานี ได้แก่ 1) บริเวณบ่อ Sump 2) บริเวณห้วยหินก่อนไหลผ่านเข้าใกล้โครงการ 3) ห้วยหินหลังไหลผ่านเข้าใกล้โครงการ	- ตรวจวิเคราะห์คุณภาพน้ำ ทั้ง 3 สถานี ได้แก่ บริเวณบ่อ Sump บริเวณห้วยหินก่อนไหลผ่านเข้าใกล้โครงการ และห้วยหินหลังไหลผ่านเข้าใกล้โครงการ ในวันที่ 2 กุมภาพันธ์ 2567 ทั้ง 3 สถานี ได้แก่ บริเวณบ่อ Sump รับน้ำในชุมชนเหมือง บริเวณห้วยหินก่อนไหลผ่านเข้าใกล้โครงการ และห้วยหินหลังไหลผ่านเข้าใกล้โครงการ ผลการวิเคราะห์คุณภาพน้ำผิวดินพบว่า บริเวณห้วยหินก่อนไหลผ่านเข้าใกล้โครงการ น้ำแห่งนี้ไม่สามารถเก็บตัวอย่างมา	- ไม่มี	-

ตารางที่ 2.3-1 (ต่อ)

มาตรการป้องกันและแก้ไขผลกระทบสิ่งแวดล้อม และมาตรการติดตามตรวจสอบผลกระทบสิ่งแวดล้อม	ผลการปฏิบัติตามมาตรการ	ปัญหา อุปสรรค ที่ไม่สามารถปฏิบัติตามมาตรการ และแนวทางแก้ไข	ภาพประกอบมาตรการ
<p>น้ำใต้ดิน จำนวน 2 สถานี ได้แก่</p> <p>1) บ่อบาดาลบ้านห้วยหิน</p> <p>2) บ่อบาดาลบ้านเขาตาก้าว</p> <p>ปีละ 2 ครั้ง ในเดือนกุมภาพันธ์ และช่วงเดือนตุลาคม</p>	<p>วิเคราะห์ได้ ส่วนห้วยหินหลังไหลผ่านเข้าใกล้โครงการ และบริเวณบ่อ Sump รับน้ำในชุมชนเมือง มีค่าอยู่ในเกณฑ์มาตรฐานตามประกาศคณะกรรมการสิ่งแวดล้อมแห่งชาติ ฉบับที่ 8 (พ.ศ.2537) เรื่อง กำหนดมาตรฐานคุณภาพน้ำในแหล่งน้ำผิวดิน</p> <p>- ตรวจวิเคราะห์คุณภาพน้ำใต้ดิน ในวันที่ 2 กุมภาพันธ์ 2567 พบว่า มีค่าอยู่ในเกณฑ์มาตรฐาน ยกเว้นค่าปริมาณสารทั้งหมดที่ละลายได้ บ่อบาดาลบ้านเขาตาก้าว ความกระด้างทั้งหมด บ่อบาดาลบ้านเขาตาก้าวและบ่อบาดาลบ้านห้วยหิน ที่มีค่าอยู่ในเกณฑ์อนุโลมสูงสุดตามประกาศกระทรวงทรัพยากรธรรมชาติและสิ่งแวดล้อม เรื่อง กำหนดหลักเกณฑ์และมาตรการในทางวิชาการสำหรับการป้องกันด้านสาธารณสุขและป้องกันในเรื่องสิ่งแวดล้อมเป็นพิษ พ.ศ.2551</p>		
<p>5. คุณค่าต่อคุณภาพชีวิต</p> <p>- สสำรวจสภาพเศรษฐกิจและสังคม ผลกระทบทางสิ่งแวดล้อมจากโครงการ และความคิดเห็นต่อโครงการ และวิเคราะห์การเปลี่ยนแปลงทางด้านเศรษฐกิจ สังคม</p>	<p>- การสำรวจความคิดเห็นต่อโครงการ ทางด้านสิ่งแวดล้อม ความวิตกกังวล ผลกระทบสิ่งแวดล้อม และข้อเสนอแนะต่อโครงการ ในปี</p>	- ไม่มี	-

ตารางที่ 2.3-1 (ต่อ)

มาตรการป้องกันและแก้ไขผลกระทบสิ่งแวดล้อม และมาตรการติดตามตรวจสอบผลกระทบสิ่งแวดล้อม	ผลการปฏิบัติตามมาตรการ	ปัญหา อุปสรรค ที่ไม่สามารถปฏิบัติตามมาตรการ และแนวทางแก้ไข	ภาพประกอบมาตรการ
<p>และสิ่งแวดล้อม ความวิตกกังวล ผลกระทบสิ่งแวดล้อม และข้อเสนอแนะต่อโครงการ</p> <ul style="list-style-type: none"> - สถิติอุบัติเหตุจากโครงการต่อชุมชนหรือประชาชน บริเวณใกล้เคียงโครงการ สาเหตุและการป้องกัน - สถิติข้อร้องเรียน สาเหตุ และการป้องกันแก้ไข 	<p>2566 นำเสนอดังหัวข้อ 3.6 และเอกสารแนบ 12</p> <ul style="list-style-type: none"> - จากการดำเนินงานที่ผ่านมาทางโครงการไม่มี อุบัติเหตุและข้อร้องเรียนที่เกิดขึ้นจากโครงการ (เอกสารแนบ 13) 		
<p>6. อาชีวอนามัยและความปลอดภัย</p> <ul style="list-style-type: none"> - ตรวจสอบสุขภาพพนักงานก่อนเข้าทำงานกับโครงการ เพื่อเป็นการตรวจคัดกรองเบื้องต้น ได้แก่ สุขภาพทั่วไป การมองเห็น สมรรถภาพปอด การเอกซเรย์ปอด และสมรรถภาพการได้ยิน และเป็นข้อมูลพื้นฐานสำหรับเปรียบเทียบระหว่างการดำเนินโครงการต่อไป - การตรวจสอบสุขภาพประจำปีของพนักงานของโครงการ ได้แก่ สุขภาพทั่วไป การมองเห็น สมรรถภาพปอด การเอกซเรย์ปอด และสมรรถภาพการได้ยิน จะต้องให้พนักงานงดสัมผัสเสียงดัง อย่างน้อย 14 ชม. รวมทั้งจัดทำบันทึกสถิติการเกิดอุบัติเหตุ สาเหตุ และสรุปรายงานเป็นประจำทุกปี ตลอดระยะเวลาดำเนินโครงการ - ให้ตรวจวัด ปริมาณ ฝุ่น ละอองขนาดเล็ก (Repairable Dust) ที่ตัวบุคคลของพนักงานในขณะที่ปฏิบัติงานบริเวณหน้าเหมือง ตามมาตรฐานวิธี การตรวจวัด PARTICULATES NOT OTHERWISE 	<ul style="list-style-type: none"> - พนักงานที่ปฏิบัติงานกับโครงการเป็นพนักงานที่มีอยู่แล้วจึงไม่มีข้อมูลการตรวจสุขภาพก่อนเข้าทำงาน - ทางโครงการจะดำเนินการตรวจสอบสุขภาพพนักงานปีละ 1 ครั้ง ในปี 2567 ดำเนินการเมื่อ 26 เมษายน 2567 ทำการตรวจโดยโรงพยาบาลธนบุรี-อุททอง สำหรับการตรวจสุขภาพพนักงานในปี 2567 นำเสนอดังเอกสารแนบ 14 และตารางที่ 3.7-1 - ทางโครงการได้สรุปสถิติการเกิดอุบัติเหตุ ในมกราคม-มิถุนายน 2567 พบว่า ไม่มีการเกิดอุบัติเหตุจากการทำงาน - ผลการตรวจวัดปริมาณฝุ่นละอองขนาดเล็กของพนักงานในขณะที่ปฏิบัติงานบริเวณหน้าเหมือง ในวันที่ 2 กุมภาพันธ์ 2567 พบว่า มีค่า 	- ไม่มี	

ตารางที่ 2.3-1 (ต่อ)

มาตรการป้องกันและแก้ไขผลกระทบสิ่งแวดล้อม และมาตรการติดตามตรวจสอบผลกระทบสิ่งแวดล้อม	ผลการปฏิบัติตามมาตรการ	ปัญหา อุปสรรค ที่ไม่สามารถปฏิบัติตามมาตรการ และแนวทางแก้ไข	ภาพประกอบมาตรการ
<p>REGULATED, RESPIRABLE of NIOSH 600 : NIOSH : National Institute of Occupational Safety and Health, OSHA Occupational Safety and Health Administration, ACGIH : American Conference of Government Industrial Hygienists</p> <p>กำหนดให้ทำการตรวจวัดปีละ 2 ครั้ง ในช่วงเดือนในเดือนกุมภาพันธ์ และช่วงเดือนตุลาคม</p> <p>- ให้ตรวจวัดระดับเสียงและวิเคราะห์สภาวะการทำงานที่เกี่ยวข้องกับเสียงด้วยเครื่องวัดปริมาณเสียงสะสม (Noise Dosimeter) ในขณะที่ปฏิบัติงานบริเวณหน้าเหมือง</p> <p>กำหนดให้ทำการตรวจวัดปีละ 2 ครั้ง ในช่วงเดือนในเดือนกุมภาพันธ์ และช่วงเดือนตุลาคม</p>	<p>อยู่ในเกณฑ์มาตรฐานตามประกาศกระทรวงมหาดไทย เรื่อง ความปลอดภัยในการทำงานเกี่ยวกับภาวะแวดล้อม (สารเคมี) ที่กำหนดไว้ไม่เกิน 5 มก./ลบ.ม.</p> <p>- ผลการตรวจวัดระดับเสียงสะสมในการทำงาน ของพนักงานที่ปฏิบัติงานบริเวณหน้าเหมือง ในวันที่ 2 กุมภาพันธ์ 2567 บริเวณคนขับรถแบคโฮ คนขับรถเจาะระเบิด และคนขับรถบรรทุก มีค่าอยู่ในเกณฑ์มาตรฐานตามประกาศกรมสวัสดิการและคุ้มครองแรงงาน เรื่อง มาตรฐานระดับเสียงที่ยอมให้ลูกจ้างได้รับเฉลี่ยตลอดเวลาการทำงานในแต่ละวัน พ.ศ. 2561</p>		
<p>7. ทศนิยมภาพ</p> <p>- ให้รายงานผลการดำเนินงานปลูกไม้ยืนต้นตามแผนฟื้นฟูพื้นที่ เพื่อลดผลกระทบด้านทัศนียภาพ ดังนี้</p> <p>1) แผนการฟื้นฟูพื้นที่ 1 (ปีที่ 1-3) กำหนดให้ ดำเนินการฟื้นฟูบริเวณพื้นที่เวนไม่ทำเหมืองของโครงการทางด้านทิศตะวันออก และทิศตะวันออกเฉียงใต้ คิดเป็นเนื้อที่ประมาณ 22.3 ไร่ และดูแลรักษาปลูกพืชคลุมดินและไม้ยืนต้น โดยการใส่ปุ๋ยบำรุงดิน หรือปลูกพันธุ์ไม้</p>	<p>- การฟื้นฟูอยู่ในช่วงที่ 2 ปีที่ 5 (2567) กำหนดให้ดำเนินการฟื้นฟูบริเวณพื้นที่ชั้นบันไดที่ผ่านการทำเหมืองที่ระดับ 90 ม.(รทก.) จนถึงระดับ 70 ม.(รทก.) โดยมีพื้นที่ทำการฟื้นฟูประมาณ 4 ไร่ และดูแลรักษาปลูกพืชคลุมดินและไม้ยืนต้น โดยการใส่ปุ๋ยบำรุงดิน หรือ</p>	- ไม่มี	

ตารางที่ 2.3-1 (ต่อ)

มาตรการป้องกันและแก้ไขผลกระทบสิ่งแวดล้อม และมาตรการติดตามตรวจสอบผลกระทบสิ่งแวดล้อม	ผลการปฏิบัติตามมาตรการ	ปัญหา อุปสรรค ที่ไม่สามารถปฏิบัติตามมาตรการ และแนวทางแก้ไข	ภาพประกอบมาตรการ
<p>ซ่อมแซมคันที่ตาย เนื้อที่ประมาณ 22.3 ไร่</p> <p>2) แผนการฟื้นฟูพื้นที่ช่วงที่ 2 (ปีที่ 4-9) กำหนดให้ดำเนินการฟื้นฟูบริเวณพื้นที่ชั้นบันไดผ่านการทำเหมืองที่ระดับ 90 ม. จนถึงระดับ 70 ม.(รทก.) โดยมีพื้นที่ทำการฟื้นฟูประมาณ 4 ไร่ และดูแลรักษาปลูกพืชคลุมดินและไม้ยืนต้น โดยการใส่ปุ๋ยบำรุงดิน หรือปลูกพันธุ์ไม้ซ่อมแซมคันที่ตายในช่วงที่ผ่านมาเนื้อที่ประมาณ 22.3 ไร่ คิดเป็นเนื้อที่รวม 26.3 ไร่</p> <p>3) แผนการฟื้นฟูช่วงที่ 3 (ปีที่ 10-12) กำหนดให้ดำเนินการฟื้นฟูบริเวณพื้นที่ชั้นบันไดผ่านการทำเหมืองที่ระดับ 60 ม. จนถึงระดับ 50 ม.(รทก.) โดยมีพื้นที่ทำการฟื้นฟูประมาณ 18.3 ไร่ และดูแลรักษาปลูกพืชคลุมดินและไม้ยืนต้น โดยการใส่ปุ๋ยบำรุงดิน หรือปลูกพันธุ์ไม้ซ่อมแซมคันที่ตายในช่วงที่ผ่านมา เนื้อที่ประมาณ 26.3 ไร่ คิดเป็นเนื้อที่รวม 44.6 ไร่</p> <p>4) แผนการฟื้นฟูช่วงที่ 4 (ปีที่ 13-15) กำหนดให้ดำเนินการฟื้นฟูบริเวณพื้นที่ชั้นบันไดผ่านการทำเหมืองที่ระดับ 40 ม.(รทก.) โดยมีพื้นที่ทำการฟื้นฟูประมาณ 16.5 ไร่ และดูแลรักษาปลูกพืชคลุมดินและไม้ยืนต้น โดยการใส่ปุ๋ยบำรุงดิน หรือปลูกพันธุ์ไม้ซ่อมแซมคันที่ตายในช่วงที่ผ่านมา เนื้อที่ประมาณ 44.6 ไร่ คิดเป็นเนื้อที่รวม 61.1 ไร่</p>	<p>ปลูกพันธุ์ไม้ซ่อมแซมคันที่ตายในช่วงที่ผ่านมาเนื้อที่ประมาณ 22.3 ไร่ คิดเป็นเนื้อที่รวม 26.3 ไร่</p> <p>- การฟื้นฟูที่ผ่านมา ทางโครงการได้ดำเนินการจัดทำแนวคันทำนบดินพร้อมปลูกต้นไม้เพิ่มบริเวณแนวเวนไม่ทำเหมือง ทางด้านทิศตะวันออก โดยพันธุ์ไม้ที่นำมาปลูกได้แก่ ต้นสะเดา พร้อมทั้งดูแลแนวต้นไม้เดิมให้สามารถเจริญเติบโตได้เป็นอย่างดี ดำเนินการดูแลแนวต้นไม้เดิมโดยรอบเขตประทานบัตรและปลูกเสริมบริเวณที่มีต้นไม้ตายลงเพื่อเพิ่มความหนาแน่นสำหรับพันธุ์ไม้ที่ทางโครงการได้นำมาปลูกเสริม ได้แก่ ยูคาลิปตัส ประดู่ และไผ่สะเดา พร้อมทั้งดูแลให้สามารถเติบโตได้เป็นอย่างดี และสำหรับพื้นที่เกี่ยวเนื่องการทำเหมืองและบริเวณอื่นๆ เช่น บริเวณโรงโม่หิน เส้นทางขนส่งแร่ สำนักงาน บ้านพักพนักงาน เป็นต้น ทางโครงการได้ดำเนินการดูแลแนวต้นไม้เดิมได้ปลูกไว้</p> <p>- จัดส่งรายงานแผนและผลการดำเนินงานด้านการฟื้นฟูพื้นที่ที่ทำเหมืองได้แก่ กรม</p>	-	<p>พื้นที่เวนไม่ทำเหมืองด้านทิศตะวันออก</p>  <p>แนวคันสะเดาบริเวณแนวเวนทางด้านทิศตะวันออก</p>  <p>แนวคันสะเดาที่ปลูกเพิ่มทางด้านทิศตะวันออก</p> 

ตารางที่ 2.3-1 (ต่อ)

มาตรการป้องกันและแก้ไขผลกระทบสิ่งแวดล้อม และมาตรการติดตามตรวจสอบผลกระทบสิ่งแวดล้อม	ผลการปฏิบัติตามมาตรการ	ปัญหา อุปสรรค ที่ไม่สามารถปฏิบัติ ตามมาตรการ และแนวทางแก้ไข	ภาพประกอบมาตรการ
<p>5) แผนการฟื้นฟูช่วงที่ 5 (ปีที่ 16-18) กำหนดให้ดำเนินการฟื้นฟูบริเวณพื้นที่ชั้นบันไดผ่านการทำเหมืองที่ระดับ 30 ม.(รทก.) โดยมีพื้นที่ทำการฟื้นฟูประมาณ 16 ไร่ และดูแลรักษาปลูกพืชคลุมดินและไม้ยืนต้น โดยการใส่ปุ๋ยบำรุงดิน หรือปลูกพันธุ์ไม้ซ่อมแซมต้นที่ตายในช่วงที่ผ่านมา เนื้อที่ประมาณ 61.1 ไร่ คิดเป็นเนื้อที่รวม 77.1 ไร่</p> <p>6) แผนการฟื้นฟูช่วงที่ 6 (ปีที่ 19-21) กำหนดให้ทางโครงการดูแลรักษาปลูกพืชคลุมดินและไม้ยืนต้น โดยการใส่ปุ๋ยบำรุงดิน หรือปลูกพันธุ์ไม้ซ่อมแซมต้นที่ตายในช่วงที่ผ่านมา เนื้อที่ประมาณ 77.1 ไร่</p> <p>7) แผนการฟื้นฟูช่วงที่ 7 (ปีที่ 22-25) การฟื้นฟูสภาพพื้นที่ในช่วงนี้จะเป็นการดูแลและบำรุงรักษาต้นไม้ที่ปลูกไว้ในช่วงที่ผ่านมา ประมาณ 77.1 ไร่ พร้อมทั้งทำการปรับพื้นที่บริเวณบ่อเหมืองให้มีเสถียรภาพที่ปลอดภัย เนื้อที่ประมาณ 122.4 ไร่</p>	<p>อุตสาหกรรมพื้นฐานและการเหมืองแร่ สำนักงานอุตสาหกรรมจังหวัดสุพรรณบุรี</p> <p>สำนักงานอุตสาหกรรมพื้นฐานและการเหมืองแร่ เขต 7 ราชบุรี เพื่อนำส่งให้กับ สำนักงานทรัพยากรธรรมชาติและสิ่งแวดล้อมจังหวัดสุพรรณบุรี และส่งต่อไปยังสำนักงานนโยบายและแผนทรัพยากรธรรมชาติและสิ่งแวดล้อม</p> <p>ทราบทุกปี โดยรายงานแผนและผลการดำเนินงานด้านการฟื้นฟูพื้นที่ที่ทำเหมืองครั้งล่าสุดเมื่อเดือนธันวาคม 2566 ดังเอกสารแนบ</p> <p>3 สำหรับผลการดำเนินการฟื้นฟูปี 2567 จะนำเสนอให้ทราบในเล่มถัดไป</p>		